

ແລນຍຸດທະສາດ

ການນຳສະເໜີຂໍ້ມູນການທ່ອງທ່ຽວ

ນະຄອນຫຼວງພະບາງ ແລະ ບໍລິເວນອ້ອມຮອບ



LAOS
Simply Beautiful

ຄະນະຮັບຜິດຊອບຄົ້ນຄວ້າ ແລະ ຮ່າງແຜນຍຸດທະສາດ

ຊື່ນຳລວມ	ທ່ານ ທະວິເພັດ ອຸລາ, ຮອງຫົວຫນ້າກົມພັດທະນາການທ່ອງທ່ຽວ ກະຊວງຖະແຫລງຂ່າວ, ວັດທະນະທຳ ແລະ ທ່ອງທ່ຽວ ຜູ້ຈັດການໂຄງການພັດທະນາໂຄງລ່າງພື້ນຖານເພື່ອສົ່ງເສີມການທ່ອງທ່ຽວໄລຍະ 2 ທ່ານ ນາງ ສຸດາພອນ ຄົມທະວົງ, ຫົວຫນ້າພະແນກ ພະແນກຖະແຫລງຂ່າວ, ວັດທະນະທຳ ແລະ ທ່ອງທ່ຽວແຂວງຫລວງພະບາງ ຫົວຫນ້າໂຄງການພັດທະນາໂຄງລ່າງພື້ນຖານເພື່ອສົ່ງເສີມການທ່ອງທ່ຽວໄລຍະ 2 ແຂວງຫລວງພະບາງ
ຮຽບຮຽງ	ທ່ານ ວິລະ ຈັນທະວົງ, ຊ່ຽວຊານດ້ານການນຳສະເໜີຂໍ້ມູນ ແລະ ການພັດທະນາການທ່ອງທ່ຽວ ທ່ານ ສະເຕຟານ ທະວິເດດ ສີວິໄລ, ຊ່ຽວຊານດ້ານການພັດທະນາການທ່ອງທ່ຽວ
ວັນທີ	01 ພຶດສະພາ 2020

ຄຳນຳ

ນະຄອນຫລວງພະບາງ ແລະ ບໍລິເວນອ້ອມຮອບ ເປັນຈຸດຫມາຍປາຍທາງການທ່ອງທ່ຽວທີ່ໄດ້ຮັບຄວາມນິຍົມ ຈາກນັກທ່ອງທ່ຽວພາຍໃນ ແລະ ຕ່າງປະເທດ. ມີສະຖານທີ່ທ່ອງທ່ຽວທີ່ຫລາກຫລາຍ ແລະ ມີເລື່ອງລາວທີ່ຫນ້າສົນໃຈ ທັງ ທາງດ້ານຄວາມອຸດົມສົມບູນຂອງທຳມະຊາດ, ວັດທະນະທຳ ແລະ ຮີດຄອງປະເພນີທີ່ເປັນເອກະລັກ ແລະ ເຫດການສຳຄັນ ທາງປະຫວັດສາດໃນແຕ່ລະຍຸກສະໄຫມ. ເຖິງຢ່າງໃດກໍຕາມ, ການນຳສະເຫນີເລື່ອງລາວດັ່ງກ່າວໃຫ້ແກ່ນັກທ່ອງທ່ຽວໃນ ຮູບແບບທີ່ດຶງດູດຈິດໃຈແມ່ນຍັງຈຳກັດ, ສະແດງອອກບ່ອນການຂາດປ້າຍປະຫວັດແຫລ່ງທ່ອງທ່ຽວຢູ່ຕາມສະຖານທີ່ທ່ອງ ທ່ຽວ, ສິ່ງພິມທີ່ມີເນື້ອໃນທີ່ມີຄຸນນະພາບ ແລະ ແທດເຫມາະກັບກຸ່ມຕະຫລາດເປົ້າຫມາຍ ແລະ ການນຳສະເຫນີຂໍ້ມູນ ຜ່ານສື່ດິຈິຕອນ ແລະ ອອນລາຍ. ເຮັດໃຫ້ນັກທ່ອງທ່ຽວຍັງມີຄວາມຫຍຸ້ງຍາກໃນການທຳຄວາມເຂົ້າໃຈກັບເລື່ອງລາວ ແລະ ຄວາມຫມາຍຄວາມສຳຄັນຂອງບັນດາສະຖານທີ່ທ່ອງທ່ຽວທີ່ເຂົາເຈົ້າໄປຢ້ຽມຢາມ.

ດັ່ງນັ້ນ, ໂຄງການພັດທະນາໂຄງລ່າງພື້ນຖານເພື່ອສົ່ງເສີມການທ່ອງທ່ຽວໄລຍະ 2 ໂດຍໄດ້ຮັບທຶນສະຫນັບສະ ຫນູນຈາກທະນາຄານພັດທະນາອາຊີ (Asian Development Bank – ADB) ຈຶ່ງໄດ້ສ້າງແຜນຍຸດທະສາດການນຳສະເຫນີ ຂໍ້ມູນການທ່ອງທ່ຽວນະຄອນຫລວງພະບາງ ແລະ ບໍລິເວນອ້ອມຮອບສະບັບນີ້ຂຶ້ນ, ເພື່ອເປັນທິດທາງໃຫ້ແກ່ການປັບປຸງ ການນຳສະເຫນີຂໍ້ມູນການທ່ອງທ່ຽວ ແລະ ຍົກລະດັບປະສົບການຂອງນັກທ່ອງທ່ຽວໃຫ້ນັບມື້ນັບດີຂຶ້ນເລື້ອຍໆ.

ຂໍຂອບໃຈຄະນະພະແນກ, ຂະແໜງ ແລະ ວິຊາການຈາກພະແນກຖະແຫລງຂ່າວ, ວັດທະນະທຳ ແລະ ທ່ອງ ທ່ຽວແຂວງຫລວງພະບາງ ທີ່ເປັນເຈົ້າການໃນການປະສານງານກັບບັນດາຜູ້ມີສ່ວນຮ່ວມ ແລະ ພາກສ່ວນກ່ຽວຂ້ອງສຳລັບ ການເກັບກຳຂໍ້ມູນ ແລະ ຈັດກອງປະຊຸມປຶກສາຫາລື, ເຮັດໃຫ້ແຜນຍຸດທະສາດການນຳສະເຫນີຂໍ້ມູນການທ່ອງທ່ຽວນະ ຄອນຫລວງພະບາງ ແລະ ບໍລິເວນອ້ອມຮອບສະບັບນີ້ ມີຄວາມສອດຄ່ອງກັບສະພາບຕົວຈິງ ແລະ ສາມາດປະກອບສ່ວນ ເຂົ້າໃນການພັດທະນາການທ່ອງທ່ຽວ ກໍ່ຄືການພັດທະນາເສດຖະກິດ ແລະ ສັງຄົມຂອງແຂວງຫລວງພະບາງ.

ທ່ານ ທະວີເພັດ ອຸລາ

ຮອງຫົວຫນ້າກົມພັດທະນາການທ່ອງທ່ຽວ, ກະຊວງຖະແຫລງຂ່າວ, ວັດທະນະທຳ ແລະ ທ່ອງທ່ຽວ
ຜູ້ຈັດການໂຄງການພັດທະນາໂຄງລ່າງພື້ນຖານເພື່ອສົ່ງເສີມການທ່ອງທ່ຽວໄລຍະ 2

ສາລະບານ

ຄະນະຮັບຜິດຊອບຄົ້ນຄວ້າ ແລະ ຮ່າງແຜນຍຸດທະສາດ	I
ຄຳນຳ	II
1) ພາກສະເໜີ (Introduction).....	1
1.1) ການນຳສະເໜີຂໍ້ມູນການທ່ອງທ່ຽວແມ່ນຫຍັງ?	1
1.2) ປະເພດປ້າຍນຳສະເໜີຂໍ້ມູນ	2
1.2.1) ປ້າຍຊີ້ບອກ	2
1.2.2) ປ້າຍປະຫວັດແຫລ່ງທ່ອງທ່ຽວ	2
1.2.3) ປ້າຍໂຄສະນາສະຖານທີ່ທ່ອງທ່ຽວ	2
1.3) ກ່ຽວກັບນະຄອນຫລວງພະບາງ ແລະ ບໍລິເວນອ້ອມຮອບ.....	3
1.4) ສະພາບການນຳສະເໜີຂໍ້ມູນການທ່ອງທ່ຽວ (Planning Context)	4
1.4.1) ສະພາບປັດຈຸບັນ (Current Situation in terms of heritage interpretation).....	4
1.4.2) ໂຄງການໃນອາດີດ, ປັດຈຸບັນ ແລະ ອະນາຄົດທີ່ສົ່ງຜົນກະທົບຕໍ່ການນຳສະເໜີຂໍ້ມູນ	5
2) ເປົ້າຫມາຍ ແລະ ຈຸດປະສົງ (Goals and Objectives)	6
2.1) ເປົ້າຫມາຍ (Interpretive Goals).....	6
2.2) ຈຸດປະສົງ (Interpretive Objectives).....	6
2.3) ຈຸດປະສົງໃນລະດັບສະຖານທີ່ທ່ອງທ່ຽວ (Site Objectives).....	7
3) ຂອບເຂດພື້ນທີ່ການສ້າງແຜນ (Geographic Scope).....	8
4) ຫລັກການໃນການນຳສະເໜີຂໍ້ມູນ (Guiding Principle)	9
5) ກຸ່ມຕະຫລາດເປົ້າຫມາຍ (Target Audiences).....	11
6) ສະຖານທີ່ທ່ອງທ່ຽວ ແລະ ເລື່ອງລາວ (Site and Stories)	16
6.1) ນະຄອນຫລວງພະບາງ	16
6.2) ເມືອງຈອມເພັດ	27
6.3) ເມືອງປາກອູ.....	31
7) ໃຈຄວາມໃນການນຳສະເໜີ (Theme).....	33
8) ແນວທາງການນຳສະເໜີຂໍ້ມູນ (Conceptual Approach).....	34

9)	ວິທີການນຳສະເໜີຂໍ້ມູນ (Interpretive Design Approach)	36
9.1)	ເງື່ອນໄຂໃນການອອກແບບ (Design Criteria).....	36
9.2)	ສັນຍາລັກທີ່ເປັນເອກະລັກຂອງການທ່ອງທ່ຽວ (Brand Identity)	36
9.3)	ປ້າຍຊີ້ບອກ (Signage / Wayfinding)	37
9.3.1)	ປ້າຍຊີ້ບອກຕາມທາງຫລວງ.....	38
9.3.2)	ປ້າຍຊີ້ບອກແຫລ່ງທ່ອງທ່ຽວໃນຕົວເມືອງ.....	39
9.3.3)	ປ້າຍຊີ້ບອກພາຍໃນສະຖານທີ່ທ່ອງທ່ຽວ	39
9.4)	ປ້າຍປະຫວັດແຫລ່ງທ່ອງທ່ຽວ (Interpretation Board)	40
9.4.1)	ປ້າຍແຜນທີ່ ແລະ ຂໍ້ມູນ	40
9.4.2)	ປ້າຍກະດານຂໍ້ມູນ	40
9.4.3)	ການອອກແບບ.....	40
9.5)	ປ້າຍໂຄສະນາສະຖານທີ່ທ່ອງທ່ຽວ.....	41
9.6)	ສິ່ງພິມ (Printed Materials).....	41
9.7)	ການນຳທ່ຽວ (Tour Guiding)	42
9.8)	ສື່ດິຈິຕອນ (Digital Media)	42
10)	ແຜນນຳສະເໜີຂໍ້ມູນ (Content Delivery Plan)	44
10.1)	ສະຖານທີ່ທ່ອງທ່ຽວ	44
10.1.1)	ນະຄອນຫລວງພະບາງ	44
10.1.2)	ເມືອງຈອມເພັດ	51
10.1.3)	ເມືອງປາກອູ.....	54
10.1.4)	ປະຕູສູ່ຈຸດຫມາຍປາຍທາງການທ່ອງທ່ຽວ (Gateway)	56
10.2)	ປ້າຍຊີ້ບອກຕາມເສັ້ນທາງ.....	58
10.2.1)	ນະຄອນຫລວງພະບາງ	58
10.2.2)	ເມືອງຈອມເພັດ	62
10.2.3)	ເມືອງປາກອູ.....	66
11)	ແຜນຈັດຕັ້ງປະຕິບັດ (Action Plan)	69
12)	ການຈັດລຽງບູລິມະສິດ (Prioritization).....	72

13) ການຕິດຕາມ ແລະ ປະເມີນຜົນ (Monitoring and Evaluation)	73
ເອກະສານອ້າງອີງ.....	74

1) ພາກສະເຫນີ (Introduction)

1.1) ການນຳສະເຫນີຂໍ້ມູນການທ່ອງທ່ຽວແມ່ນຫຍັງ?

ການນຳສະເຫນີຂໍ້ມູນການທ່ອງທ່ຽວ (Heritage Interpretation) ແມ່ນສິລະປະໃນການສື່ສານເລື່ອງລາວທາງທຳມະຊາດ, ປະຫວັດສາດ ແລະ ວັດທະນະທຳ ໃນຮູບແບບທີ່ຫນ້າສົນໃຈ ແລະ ສາມາດເຂົ້າໃຈໄດ້ງ່າຍ. ເລື່ອງລາວດັ່ງກ່າວ (Story) ສາມາດນຳສະເຫນີໃນຮູບແບບປ້າຍນຳສະເຫນີຂໍ້ມູນ, ສີ່ສິ່ງພິມ, ສີ່ດີຈິຕອນ ຫລື ຜ່ານພະນັກງານນຳທ່ຽວ.

ອົງການ Interpretation Canada ໄດ້ກຳນົດຄຳນິຍາມຂອງການນຳສະເຫນີຂໍ້ມູນໄວ້ວ່າ: “ການນຳສະເຫນີຂໍ້ມູນການທ່ອງທ່ຽວ ແມ່ນການສື່ສານເພື່ອອະທິບາຍຄວາມຫມາຍ (reveal meanings) ແລະ ຄວາມສຳພັນ (relationships) ຂອງມໍລະດົກທາງດ້ານທຳມະຊາດ ແລະ ວັດທະນະທຳໃຫ້ແກ່ສັງຄົມໄດ້ຮັບຮູ້, ຜ່ານປະສົບການຕົວຈິງ (first – hand involvement) ກັບວັດຖຸສິ່ງຂອງ, ແບບຈຳລອງ, ທິວທັດ ຫລື ສະຖານທີ່ທ່ອງທ່ຽວ”¹.

ອົງການ HDC International, ໄດ້ໃຫ້ຄຳນິຍາມວ່າ: “ການນຳສະເຫນີຂໍ້ມູນການທ່ອງທ່ຽວ ແມ່ນການສື່ສານເພື່ອແປຂໍ້ມູນດິບ (raw information) ທີ່ເປັນຄຳສັບເຕັກນິກຂອງຜູ້ຊ່ຽວຊານມາເປັນພາສາທີ່ນຳໃຊ້ໃນຊີວິດປະຈຳວັນ, ດ້ວຍວິທີການທີ່ດຶງດູດຈິດໃຈ ແລະ ມີສ່ວນຮ່ວມ ເຊິ່ງສາມາດສ້າງຄວາມປະທັບໃຈໃຫ້ແກ່ຜູ້ມາຢ້ຽມຢາມ”².

ການນຳສະເຫນີຂໍ້ມູນການທ່ອງທ່ຽວ ບໍ່ແມ່ນພຽງແຕ່ການຕິດຕັ້ງປ້າຍນຳສະເຫນີຂໍ້ມູນຢູ່ສະຖານທີ່ທ່ອງທ່ຽວເທົ່ານັ້ນ, ແຕ່ຍັງລວມເຖິງການກຳນົດເລື່ອງລາວໃນການນຳສະເຫນີ (Interpretive story) ທີ່ໂດດເດັ່ນ, ການກຳນົດໃຈຄວາມໃນການນຳສະເຫນີ (Interpretive theme) ທີ່ຫນ້າສົນໃຈ ແລະ ນຳໃຊ້ວິທີການນຳສະເຫນີ (Interpretive media and services) ທີ່ແທດເຫມາະກັບກຸ່ມຕະຫລາດເປົ້າຫມາຍ (Target audiences).



¹ <https://interpretationcanada.ca/page-18058>

² <https://www.heritagetdestination.com/hdc-interpretive-communication>

1.2) ປະເພດປ້າຍນໍາສະເຫນີຂໍ້ມູນ

ໂດຍທົ່ວໄປແລ້ວ ປ້າຍນໍາສະເຫນີຂໍ້ມູນປະກອບດ້ວຍ 3 ປະເພດດັ່ງນີ້:

1.2.1) ປ້າຍຊີ້ບອກ

ປ້າຍຊີ້ບອກ ຫມາຍເຖິງປ້າຍທີ່ຕິດຕັ້ງຢູ່ຕາມເສັ້ນທາງເພື່ອສະແດງໃຫ້ຮູ້ທິດທາງ ແລະ ໄລຍະທາງຂອງຈຸດຫມາຍປາຍທາງການທ່ອງທ່ຽວ³, ປະກອບມີ 3 ປະເພດຄື: ປ້າຍຊີ້ບອກຕາມທາງຫລວງ, ປ້າຍຊີ້ບອກແຫລ່ງທ່ອງທ່ຽວພາຍໃນຕົວເມືອງ ແລະ ປ້າຍຊີ້ບອກພາຍໃນສະຖານທີ່ທ່ອງທ່ຽວ. ນອກຈາກຊີ້ບອກເສັ້ນທາງ ແລະ ໄລຍະທາງແລ້ວ, ປ້າຍຊີ້ບອກຍັງຊ່ວຍໃນການຫລຸດຜ່ອນອຸບັດຕິເຫດ ດ້ວຍການຕິດຕັ້ງປ້າຍຊີ້ບອກລ່ວງຫນ້າ (Advance warning sign) ເຮັດໃຫ້ນັກທ່ອງທ່ຽວ ຫລື ຜູ້ຂັບຂີ່ພາຫະນະຫລຸດຜ່ອນຄວາມໄວ ເພື່ອກະກຽມປ່ຽນທິດທາງການສັນຈອນຕາມລູກສອນຂອງປ້າຍ.

1.2.2) ປ້າຍປະຫວັດແຫລ່ງທ່ອງທ່ຽວ

ປ້າຍປະຫວັດແຫລ່ງທ່ອງທ່ຽວ ຫມາຍເຖິງປ້າຍທີ່ສະແດງຂໍ້ມູນກ່ຽວກັບປະຫວັດຄວາມເປັນມາ ແລະ ເລື່ອງລາວທີ່ຫນ້າສົນໃຈຂອງສະຖານທີ່ທ່ອງທ່ຽວ. ເນື້ອໃນຂອງປ້າຍແມ່ນປະກອບມີ: ຮູບພາບ, ຕົວຫນັງສື ແລະ ແຜນທີ່ສະເພາະຂອງສະຖານທີ່ທ່ອງທ່ຽວ. ປະຫວັດຄວາມເປັນມາ ແລະ ເລື່ອງລາວ ຈະຕ້ອງມີໃຈຄວາມໃນການນໍາສະເຫນີ (Theme) ທີ່ຊັດເຈນ ເພື່ອດຶງດູດຄວາມສົນໃຈຂອງນັກທ່ອງທ່ຽວ ແລະ ເຮັດໃຫ້ສາມາດເຂົ້າໃຈເລື່ອງລາວໄດ້ໃນເວລາທີ່ຈໍາກັດ.

1.2.3) ປ້າຍໂຄສະນາສະຖານທີ່ທ່ອງທ່ຽວ

ປ້າຍໂຄສະນາສະຖານທີ່ທ່ອງທ່ຽວ ຫມາຍເຖິງປ້າຍທີ່ອອກແບບມາເພື່ອດຶງດູດຜູ້ຄົນເພື່ອໃຫ້ມີຄວາມສົນໃຈໃນແຫລ່ງທ່ອງທ່ຽວໃດຫນຶ່ງ ຫລື ຫລາຍບ່ອນໃນປ້າຍດຽວ, ໂດຍອາດຈະມີການສະແດງຮູບພາບທິວທັດຂອງສະຖານທີ່ ຫລື ກິດຈະກຳຕ່າງໆໃນສະຖານທີ່ນັ້ນ ພ້ອມກັບຄຳບັນຍາຍຕ່າງໆເພື່ອສ້າງຄວາມສົນໃຈ. ປ້າຍໂຄສະນາປະກອບມີຫລາຍຮູບແບບຄື: ໂປສເຕີ້ (Poster), ແບນເນີ້ (Banner), ບິວບອດ (Billboard) ແລະ ແຟໂນ (Panel).

ລາຍລະອຽດໃນການອອກແບບ ແລະ ການຕິດຕັ້ງປ້າຍແຕ່ລະປະເພດແມ່ນໄດ້ອະທິບາຍໄວ້ໃນບົດທີ 9.

ຕົວຢ່າງປ້າຍທັງສາມປະເພດ



ປ້າຍຊີ້ບອກ



ປ້າຍປະຫວັດແຫລ່ງທ່ອງທ່ຽວ



ປ້າຍໂຄສະນາສະຖານທີ່ທ່ອງທ່ຽວ

³ ປຶ້ມຄູ່ມືແນະນຳປ້າຍຊີ້ບອກແຫລ່ງທ່ອງທ່ຽວ ແລະ ປ້າຍນໍາສະເຫນີຂໍ້ມູນແຫລ່ງທ່ອງທ່ຽວໃນ ສປປ ລາວ, ກົມຄຸ້ມຄອງການທ່ອງທ່ຽວ, ກະຊວງຖະແຫລງຂ່າວ, ວັດທະນະທຳ ແລະ ທ່ອງທ່ຽວ, 2019

1.3) ກ່ຽວກັບນະຄອນຫລວງພະບາງ ແລະ ບໍລິເວນອ້ອມຮອບ

ນະຄອນຫລວງພະບາງ ແລະ ບໍລິເວນອ້ອມຮອບ ເປັນຈຸດຫມາຍປາຍທາງການທ່ອງທ່ຽວທີ່ໄດ້ຮັບຄວາມນິຍົມ ຈາກນັກທ່ອງທ່ຽວພາຍໃນ ແລະ ຕ່າງປະເທດ, ເນື່ອງຈາກມີວັດທະນະທຳທີ່ເປັນເອກະລັກແບບດັ່ງເດີມທີ່ຍັງສາມາດຮັກສາ ໄວ້, ມີແຫລ່ງທ່ອງທ່ຽວທາງທຳມະຊາດທີ່ໂດດເດັ່ນ ແລະ ແຫລ່ງທ່ອງທ່ຽວທາງປະຫວັດສາດທີ່ຕິດພັນກັບເລື່ອງລາວທີ່ ຫນ້າສົນໃຈໃນຫລາຍຍຸກຫລາຍສະໄຫມ.

ຫລວງພະບາງມີວັດວາອາຮາມຈຳນວນຫລາຍທີ່ມີສະຖາປັດຕະຍະກຳທີ່ສວຍງາມ, ສະທ້ອນເຖິງສິໄມ້ລາຍມືຂອງ ນາຍຊ່າງຫລວງພະບາງທີ່ມີມາແຕ່ດົນນານ ເປັນຕົ້ນແມ່ນວັດຊຽງທອງ. ວັດວາອາຮາມຕິດພັນກັບວິຖີຊີວິດ ແລະ ຮີດຄອງ ປະເພນີຂອງຊາວຫລວງພະບາງ, ເຊັ່ນ: ປະເພນີການໃສ່ບາດໃຫ້ຂະບວນພະສົງສຳມະເນນ ທີ່ດຶງດູດໃຫ້ນັກທ່ອງທ່ຽວຕື່ນ ແຕ່ເຊົ້າເພື່ອມາສຳພັດກັບວັດທະນະທຳດັ່ງກ່າວ. ນອກຈາກນັ້ນ, ຍັງມີມໍລະດົກທາງດ້ານວັດທະນະທຳອີກຫລາຍຢ່າງທີ່ຍັງ ຄົງຖືກຮັກສາໄວ້ເຊັ່ນ: ເຮືອນຮູບຊົງລາວທີ່ເຮັດດ້ວຍໄມ້, ການຜະລິດເຄື່ອງຫັດຖະກຳໂດຍນາຍຊ່າງຫລວງພະບາງທີ່ມີສິໄມ້ ລາຍມື, ການປຸງແຕ່ງອາຫານທ້ອງຖິ່ນ, ການຟ້ອນລຳ, ດົນຕີພື້ນເມືອງ ລວມໄປເຖິງຮີດຄອງປະເພນີທີ່ປະຕິບັດສືບຕໍ່ກັນມາ ໄລຍະບຸນປີໃຫມ່ລາວ ແລະ ວັນສຳຄັນທາງສາດສະຫນາ. ການນຳສະເຫນີຂໍ້ມູນດັ່ງກ່າວໃຫ້ແກ່ນັກທ່ອງທ່ຽວໄດ້ຮັບຮູ້, ກໍ່ ເປັນອີກວິທີໜຶ່ງທີ່ສາມາດອະນຸລັກວັດທະນະທຳອັນຈົບງາມເຫລົ່ານີ້ໄວ້ ໃຫ້ຄົງຢູ່ສູ່ຄົນລຸ້ນຫລັງ.

ແຫລ່ງທ່ອງທ່ຽວທາງທຳມະຊາດຂອງນະຄອນຫລວງພະບາງ ແລະ ບໍລິເວນອ້ອມຮອບ ກໍ່ມີຄວາມໂດດເດັ່ນ ແລະ ຍັງມີລັກສະນະແບບດັ່ງເດີມ. ຫນຶ່ງໃນສະຖານທີ່ທ່ອງທ່ຽວທີ່ໄດ້ຮັບຄວາມນິຍົມແມ່ນນ້ຳຕົກຕາດກວາງຊີ ທີ່ມີຄວາມສວຍ ງາມ ແລະ ສະທ້ອນເຖິງຄວາມອຸດົມສົມບູນຂອງຊັບພະຍາກອນທຳມະຊາດ. ທິວທັດຂອງຕົວເມືອງຫລວງພະບາງຈາກເທິງ ພະທາດພູສີກໍ່ມີຄວາມສວຍງາມ, ໂດຍສະເພາະຍາມຕາເວັນກຳລັງຕົກດິນ. ນອກຈາກເຫັນສະພາບອາຄານ, ວັດວາອາຮາມ ແລະ ເຮືອນຊານບ້ານຊ່ອງທີ່ຖືກອະນຸລັກເປັນຢ່າງດີແລ້ວ, ຍັງເຫັນແມ່ນ້ຳຂອງ ແລະ ສາຍນ້ຳຄານ ທີ່ໄຫລຜ່ານຕົວເມືອງ ພ້ອມທັງວິຖີຊີວິດຂອງຊາວຫລວງພະບາງຕາມລຳແມ່ນ້ຳ.

ຫລວງພະບາງເປັນເມືອງຫລວງເກົ່າຂອງອານາຈັກລ້ານຊ້າງ, ຈຶ່ງມີປະຫວັດຄວາມເປັນມາທີ່ຍາວນານ ແລະ ຕິດພັນ ກັບຂະບວນວິວັດຂອງຊາດໃນຫລາຍຍຸກຫລາຍສະໄຫມ. ມີເລື່ອງລາວນັບຕັ້ງແຕ່ສະໄຫມເຈົ້າຟ້າງຸ່ມ, ເຈົ້າໄຊເສດຖາທິລາດ ຈົນເຖິງເຈົ້າຊີວິດອົງສຸດທ້າຍ. ນອກຈາກນັ້ນ, ຍັງມີອາຄານເກົ່າສະໄຫມລ່າເມືອງຂຶ້ນຝລັ່ງ ແລະ ວັດຖຸບູຮານທີ່ມີຄຸນຄ່າເປັນ ຕົ້ນແມ່ນພະບາງ ພະພຸດທະຮູບສັກສິດ ແລະ ເປັນຂອງຄ້າຂອງຄຸນຄ່າບ້ານຄູ່ເມືອງລາວ.

1.4) ສະພາບການນໍາສະເຫນີຂໍ້ມູນການທ່ອງທ່ຽວ (Planning Context)

1.4.1) ສະພາບປັດຈຸບັນ (Current Situation in terms of heritage interpretation)

ການນໍາສະເຫນີຂໍ້ມູນການທ່ອງທ່ຽວຂອງນະຄອນຫລວງພະບາງ ແລະ ບໍລິເວນອ້ອມຮອບ ແມ່ນເຮັດໄດ້ດີພໍສົມຄວນ, ແຕ່ຍັງບໍ່ທັນທົ່ວເຖິງ. ປ້າຍປະຫວັດແຫລ່ງທ່ອງທ່ຽວແມ່ນສາມາດພົບເຫັນຢູ່ຕາມສະຖານທີ່ທ່ອງທ່ຽວບາງແຫ່ງເທົ່ານັ້ນເຊັ່ນ: ວັດຊຽງທອງ, ວັດວິຊຸນ ແລະ ພະທາດພູສີ, ແຕ່ທີ່ຕັ້ງຂອງປ້າຍດັ່ງກ່າວຍັງບໍ່ທັນເຫມາະສົມ ເນື່ອງຈາກກົດຂວາງທາງຢ່າງເວລາມີກຸ່ມນັກທ່ອງທ່ຽວຢືນອ່ານ. ນອກຈາກນັ້ນ, ບາງປ້າຍຍັງມີເນື້ອໃນທີ່ຍາວ, ບໍ່ທັນກຳນົດໃຈຄວາມໃນການນໍາສະເຫນີທີ່ຊັ້ນເຈນ ເຮັດໃຫ້ນັກທ່ອງທ່ຽວບໍ່ສາມາດຈົດຈຳເລື່ອງລາວ ແລະ ເຊື່ອມໂຍງກັບສະຖານທີ່ທ່ອງທ່ຽວໄດ້.

ປ້າຍຊີ້ບອກຕາມເສັ້ນທາງພາຍໃນຕົວເມືອງ ສ່ວນໃຫຍ່ແມ່ນຖືກຕິດຕັ້ງຢູ່ຕາມແຍກທີ່ສຳຄັນພາຍໃນນະຄອນຫລວງພະບາງ ແລະ ເມືອງຈອມເພັດເທົ່ານັ້ນເຊັ່ນ: ສີ່ແຍກສູນຂໍ້ມູນຂ່າວສານການທ່ອງທ່ຽວ, ສາມແຍກວັດວິຊຸນ, ສາມແຍກທ່າເຮືອບ້ານຊຽງແມນ, ສາມແຍກທາງເຂົ້າວັດຈອມເພັດ ແລະ ຢູ່ບ້ານຈ່ານເຫນືອ. ການຕິດຕັ້ງປ້າຍຊີ້ບອກຕາມເສັ້ນທາງພາຍໃນຕົວເມືອງແມ່ນຍັງບໍ່ທັນທົ່ວເຖິງ, ເຮັດໃຫ້ນັກທ່ອງທ່ຽວຍັງມີຄວາມຫຍຸ້ງຍາກໃນການເຂົ້າເຖິງສະຖານທີ່ທ່ອງທ່ຽວ. ນອກຈາກນັ້ນ, ປ້າຍຊີ້ບອກຕາມທາງຫລວງບາງແຫ່ງກໍ່ມີສະພາບຊຸດໂຊມ ແລະ ມີສິ່ງບົດບັ້ງເຊັ່ນ: ງ່າໄມ້ ແລະ ປ້າຍຊີ້ບ້ານ, ເປັນຕົ້ນແມ່ນປ້າຍຊີ້ບອກທາງເຂົ້າບ້ານຊ່າງໄຫ. ຍັງຂາດປ້າຍເຕືອນລ່ວງຫນ້າ ເພື່ອໃຫ້ຜູ້ເດີນທາງຫລຸດຜ່ອນຄວາມໄວ ກ່ອນຈະຮອດທາງແຍກ. ສ່ວນປ້າຍຊີ້ບອກພາຍໃນສະຖານທີ່ທ່ອງທ່ຽວກໍ່ຍັງມີຈຳກັດ, ສາມາດພົບເຫັນແຕ່ຢູ່ຫໍພິພິຕະພັນແຫ່ງຊາດຫລວງພະບາງ, ເຮັດໃຫ້ນັກທ່ອງທ່ຽວມີຄວາມຫຍຸ້ງຍາກໃນການເຂົ້າເຖິງການບໍລິການ ແລະ ສິ່ງອ່ານວຍຄວາມສະດວກພາຍໃນສະຖານທີ່ທ່ອງທ່ຽວ. ຄຽງຄູ່ກັນນັ້ນ, ຂໍ້ມູນຂອງສະຖານທີ່ທ່ອງທ່ຽວທີ່ມີຢູ່ໃນແຜນທີ່ອອນລາຍ (Google Maps) ກໍ່ຍັງມີຈຳກັດ, ເຊິ່ງນິຍົມນຳໃຊ້ຫລາຍໃນກຸ່ມນັກທ່ອງທ່ຽວອິດສະຫລະ ທີ່ເບິ່ງແຜນທີ່ດັ່ງກ່າວຢູ່ໃນມືຖືຂອງເຂົາເຈົ້າເພື່ອເຂົ້າເຖິງສະຖານທີ່ທ່ອງທ່ຽວ.

ສິ່ງພິມແມ່ນສາມາດພົບເຫັນໄດ້ຢູ່ຕາມສູນຂໍ້ມູນຂ່າວສານການທ່ອງທ່ຽວ ທັງຢູ່ສະໜາມບິນຫລວງພະບາງ ແລະ ພາຍໃນຕົວເມືອງ ໃນຮູບແບບແຜ່ນພັບໂຄສະນາ ແລະ ແຜນທີ່ທ່ອງທ່ຽວ, ແຕ່ນັກທ່ອງທ່ຽວກໍ່ນິຍົມນຳໃຊ້ນັບມື້ນັບຫນ້ອຍລົງ ເນື່ອງຈາກການເຂົ້າເຖິງຂໍ້ມູນທາງອອນລາຍດ້ວຍມືຖືແມ່ນມີຄວາມສະດວກ ແລະ ມີຂໍ້ມູນທີ່ສົດໃຫມ່ກວ່າ. ເວັບໄຊ ແລະ ແອບມືຖືທ່ອງທ່ຽວແຂວງຫລວງພະບາງ⁴ ແມ່ນມີຂໍ້ມູນທີ່ຫລາກຫລາຍ, ອີກທັງຍັງມີຄຳບັນຍາຍສຽງ (Audio Guide) ໃຫ້ນັກທ່ອງທ່ຽວສາມາດດາວໂຫລດ ແລະ ຮັບຟັງການນໍາສະເຫນີຂໍ້ມູນບາງສະຖານທີ່ທ່ອງທ່ຽວອີກດ້ວຍ. ເຖິງຢ່າງໃດກໍ່ຕາມ, ຂໍ້ມູນທາງອອນລາຍຢູ່ໃນເວັບໄຊທ່ອງທ່ຽວອື່ນກໍ່ຍັງມີຈຳກັດ, ໂດຍສະເພາະແມ່ນ TripAdvisor⁵, ເຊິ່ງເປັນຊ່ອງທາງທີ່ສາມາດນໍາສະເຫນີຂໍ້ມູນ ແລະ ຮັບຟັງຄຳຄິດຄຳເຫັນຂອງນັກທ່ອງທ່ຽວທີ່ມີຕໍ່ສະຖານທີ່ທ່ອງທ່ຽວໄດ້ອີກດ້ວຍ.

⁴ <https://tourismluangprabang.org>

⁵ https://www.tripadvisor.com/Tourism-g295415-Luang_Prabang_Luang_Prabang_Province-Vacations.html

1.4.2) ໂຄງການໃນອາດິດ, ປັດຈຸບັນ ແລະ ອະນາຄົດທີ່ສົ່ງຜົນກະທົບຕໍ່ການນໍາສະເຫນີຂໍ້ມູນ

ຫລວງພະບາງເປັນແຂວງໜຶ່ງທີ່ຮັບການສະໜັບສະໜູນຈາກຫລາຍໂຄງການໃນຂະແໜງການທ່ອງທ່ຽວ, ເຊິ່ງສົ່ງຜົນກະທົບຕໍ່ການນໍາສະເຫນີຂໍ້ມູນຢູ່ໃນຈຸດຫມາຍປາຍທາງການທ່ອງທ່ຽວ. ໃນປີ 1995, ຫລວງພະບາງຖືກຮອງຮັບເປັນເມືອງມໍລະດົກໂລກຈາກອົງການອຸຍແນສໂກ (UNESCO). ນອກຈາກເຮັດໃຫ້ຫລວງພະບາງເປັນທີ່ຮູ້ຈັກເພີ່ມຂຶ້ນໃນຕະຫລາດການທ່ອງທ່ຽວໂລກແລ້ວ ຍັງເຮັດໃຫ້ເກີດມີການອະນຸລັກຮັກສາສະຖາປັດຕະຍະກໍາລາວແບບດັ້ງເດີມ ແລະ ແບບອານານິຄົມຂອງເອີລົບ⁶. ໃນປີ 2014 – 2019, ໂຄງການພັດທະນາໂຄງລ່າງພື້ນຖານເພື່ອສົ່ງເສີມການທ່ອງທ່ຽວ (GMS Tourism Infrastructure for Inclusive Growth Project – TIIGP) ເຊິ່ງໄດ້ຮັບທຶນສະໜັບສະໜູນຈາກທະນາຄານພັດທະນາອາຊີ (Asian Development Bank – ADB) ກໍ່ໄດ້ມີການປັບປຸງເສັ້ນທາງການເຂົ້າເຖິງ ແລະ ສົ່ງອໍານວຍຄວາມສະດວກຢູ່ສະຖານທີ່ທ່ອງທ່ຽວເມືອງຈອມເພັດ ແລະ ເມືອງປາກອູ. ນອກຈາກນັ້ນ, ຍັງໄດ້ສ້າງແຜນປົກປັກຮັກສາ ແລະ ຄຸ້ມຄອງມໍລະດົກທາງດ້ານທໍາມະຊາດ, ວັດທະນະທໍາ ແລະ ປະຫວັດສາດເພື່ອການທ່ອງທ່ຽວແຂວງຫລວງພະບາງ, ສ້າງຫລັກສູດການຝຶກອົບຮົມພະນັກງານນໍາທ່ຽວມໍລະດົກ, ຜະລິດສິ່ງພິມ ແລະ ຕິດຕັ້ງປ້າຍຊື່ບອກຕາມເສັ້ນທາງເຂົ້າເຖິງແຫລ່ງທ່ອງທ່ຽວ⁷. ໃນປີ 2016 – 2019, ໜຶ່ງໃນກິດຈະກຳສົ່ງເສີມຂອງໂຄງການໃສ່ໃຈຫລວງພະບາງ (Luang Prabang – Handle with Care⁸) ແມ່ນການປົກປັກຮັກສາມໍລະດົກທາງວັດທະນະທໍາ, ປ້າຍແນະນໍາວິທີການປະພຶດຕົນເອງ ແລະ ການນຸ່ງຖືໃຫ້ແກ່ນັກທ່ອງທ່ຽວ ຍັງສາມາດພົບເຫັນຢູ່ທາງເຂົ້າວັດຫລາຍແຫ່ງ.

ປັດຈຸບັນ, ແຂວງຫລວງພະບາງແມ່ນໜຶ່ງໃນສາມແຂວງເປົ້າຫມາຍຂອງໂຄງການພັດທະນາໂຄງລ່າງພື້ນຖານເພື່ອສົ່ງເສີມການທ່ອງທ່ຽວໄລຍະ 2 (Second GMS Tourism Infrastructure for Inclusive Growth Project – TIIGP) ລະຫວ່າງປີ 2019 – 2025. ໜຶ່ງໃນກິດຈະກຳຂອງໂຄງການແມ່ນການສະໜັບສະໜັບການນໍາສະເຫນີຂໍ້ມູນການທ່ອງທ່ຽວ, ນັບຕັ້ງແຕ່ການສ້າງ ແລະ ຈັດຕັ້ງປະຕິບັດແຜນຍຸດທະສາດການນໍາສະເຫນີຂໍ້ມູນການທ່ອງທ່ຽວສະບັບນີ້⁹. ອົງການຮ່ວມມືສາກົນຍີ່ປຸ່ນ (JICA) ກໍາລັງຢູ່ໃນຂັ້ນຕອນສຶກສາຂໍ້ມູນເພື່ອສ້າງໂຄງການໃໝ່ ເຊິ່ງມີເປົ້າຫມາຍປັບປຸງການນໍາສະເຫນີຂໍ້ມູນການທ່ອງທ່ຽວຢູ່ແຂວງຫລວງພະບາງ. ກິດຈະກຳຫລັກຂອງໂຄງການແມ່ນສຸມໃສ່ການປັບປຸງທັກສະຂອງພະນັກງານນໍາທ່ຽວມໍລະດົກ ຜ່ານການຝຶກອົບຮົມທີ່ເນັ້ນຫນັກການລົງພາກປະຕິບັດຕົວຈິງ.

ການປັບປຸງການນໍາສະເຫນີຂໍ້ມູນການທ່ອງທ່ຽວນະຄອນຫລວງພະບາງ ແລະ ບໍລິເວນອ້ອມຮອບ ຈະຕ້ອງອີງໃສ່ໂຄງລ່າງພື້ນຖານ, ສົ່ງອໍານວຍຄວາມສະດວກ ແລະ ຊັບພະຍາກອນຕ່າງໆທີ່ໂຄງການໄລຍະຜ່ານມາໄດ້ສ້າງໄວ້ແລ້ວ ພ້ອມທັງຮ່ວມມືກັບທຸກພາກສ່ວນທີ່ມີເປົ້າຫມາຍອັນດຽວກັນ ເພື່ອເຮັດໃຫ້ກິດຈະກຳມີປະສິດທິພາບ ແລະ ປະສິດທິຜົນ.

⁶ <https://whc.unesco.org/en/list/479>

⁷ Project Administration Manual, Greater Mekong Subregion Tourism Infrastructure for Inclusive Growth Project, page 6, Asian Development Bank, 2014

⁸ <https://www.giz.de/en/worldwide/38618.html>

⁹ Project Administration Manual, Second Greater Mekong Subregion Tourism Infrastructure for Inclusive Growth Project, Page 7, Asian Development Bank, 2018

2) ເປົ້າຫມາຍ ແລະ ຈຸດປະສົງ (Goals and Objectives)

2.1) ເປົ້າຫມາຍ (Interpretive Goals)

ຄູ່ມືການສ້າງແຜນແມ່ບົດການນໍາສະເໜີຂໍ້ມູນ (Interpretive Master Planning¹⁰) ຂອງ ທ່ານ ຈອນ (John A Veverka) ຂອງສໍານັກພິມ MuseumEtc ປະເທດສະກອດແລັນໄດ້ກໍານົດໄວ້ວ່າ: ເປົ້າຫມາຍຂອງການນໍາສະເໜີຂໍ້ມູນແມ່ນສິ່ງທີ່ເຮົາຕ້ອງການໃຫ້ມັນເກີດຂຶ້ນ, ບໍ່ຕ້ອງສະເພາະເຈາະຈົງ ແລະ ບໍ່ຈໍາເປັນຕ້ອງວັດແທກໄດ້ຄືກັນກັບຈຸດປະສົງ. ສະນັ້ນ, ເປົ້າຫມາຍຂອງການນໍາສະເໜີຂໍ້ມູນການທ່ອງທ່ຽວນະຄອນຫລວງພະບາງ ແລະ ບໍລິເວນອ້ອມຮອບແມ່ນ:

- 1) ເພື່ອຍົກລະດັບປະສົບການຂອງນັກທ່ອງທ່ຽວ (To enhance visitor experience)

ຖ້ານັກທ່ອງທ່ຽວມີປະສົບການທີ່ດີໃນການຢ້ຽມຢາມສະຖານທີ່ທ່ອງທ່ຽວ ກໍ່ຈະສົ່ງຜົນເຖິງຄວາມເພິ່ງພໍໃຈຂອງເຂົາເຈົ້າຢູ່ຈຸດຫມາຍປາຍທາງການທ່ອງທ່ຽວ. ເພື່ອເຮັດໃຫ້ນັກທ່ອງທ່ຽວມີປະສົບການທີ່ດີ, ການນໍາສະເໜີຂໍ້ມູນຢູ່ສະຖານທີ່ທ່ອງທ່ຽວ ບໍ່ຄວນແຕ່ສະໜອງຂໍ້ມູນທີ່ຫນ້າສົນໃຈໃຫ້ແກ່ນັກທ່ອງທ່ຽວເທົ່ານັ້ນ (ເພາະເຂົາເຈົ້າຈະລືມ), ແຕ່ຈະຕ້ອງນໍາພາໃຫ້ເຂົາເຈົ້າຫາຂໍ້ສະຫລຸບຂອງເລື່ອງລາວຈາກຂໍ້ມູນດັ່ງກ່າວດ້ວຍຕົນເອງ.

- 2) ເພື່ອປົກປັກຮັກສາມໍລະດົກທາງດ້ານການທ່ອງທ່ຽວ (To protect the site and its resources)

ການນໍາສະເໜີຂໍ້ມູນຊ່ວຍໃນການປົກປັກຮັກສາມໍລະດົກທາງດ້ານທໍາມະຊາດ, ປະຫວັດສາດ ແລະ ວັດທະນະທໍາ. ນັກທ່ອງທ່ຽວບາງກຸ່ມທີ່ຂາດຄວາມຮັບຮູ້ໃນການປະພຶດຕົນເອງເວລາຢ້ຽມຢາມວັດວາອາຮາມ, ນໍ້າຕົກຕາດ ຫລື ສະຖານທີ່ສໍາຄັນທາງປະຫວັດສາດ ກໍ່ຈະສົ່ງຜົນກະທົບທາງລົບໃຫ້ແກ່ສະຖານທີ່ທ່ອງທ່ຽວ. ການນໍາສະເໜີຂໍ້ມູນຈະຊ່ວຍໃຫ້ເຂົາເຈົ້າມີຄວາມເຂົ້າໃຈ ແລະ ເຫັນເຖິງຄວາມສໍາຄັນຂອງສະຖານທີ່ ແລະ ສິ່ງແວດລ້ອມອ້ອມຂ້າງ.

2.2) ຈຸດປະສົງ (Interpretive Objectives)

ຈຸດປະສົງແມ່ນສິ່ງທີ່ຕ້ອງເຮັດໃຫ້ສໍາເລັດເພື່ອບັນລຸເປົ້າຫມາຍຂ້າງເທິງ ແລະ ເປັນສິ່ງທີ່ສາມາດວັດແທກໄດ້, ການນໍາສະເໜີຂໍ້ມູນການທ່ອງທ່ຽວນະຄອນຫລວງພະບາງ ແລະ ບໍລິເວນອ້ອມຮອບແມ່ນມີຈຸດປະສົງດັ່ງນີ້:

- 1) ນັກທ່ອງທ່ຽວສ່ວນໃຫຍ່ຈະສາມາດຈົດຈໍາໃຈຄວາມໃນການນໍາສະເໜີ (Theme) ຂອງເລື່ອງລາວທີ່ນໍາສະເໜີຢູ່ສະຖານທີ່ທ່ອງທ່ຽວພາຍຫລັງສໍາເລັດການທ່ອງທ່ຽວຢູ່ນະຄອນຫລວງພະບາງ ແລະ ບໍລິເວນອ້ອມຮອບ.
- 2) ນັກທ່ອງທ່ຽວສ່ວນໃຫຍ່ທີ່ມາຢ້ຽມຢາມນະຄອນຫລວງພະບາງ ແລະ ບໍລິເວນອ້ອມຮອບ ຈະສາມາດເດີນທາງເຂົ້າເຖິງແຫລ່ງທ່ອງທ່ຽວໄດ້ງ່າຍຂຶ້ນ ໂດຍອາໄສປ້າຍຊີ້ບອກຕາມເສັ້ນທາງ ແລະ ແຜນທີ່ອອນລາຍ.

¹⁰ Interpretive Master Planning, Volume One: Strategies for the New Millennium, Page 70, John A Veverka, 2018

2.3) ຈຸດປະສົງໃນລະດັບສະຖານທີ່ທ່ອງທ່ຽວ (Site Objectives)

ເພື່ອຈະບັນລຸຈຸດປະສົງລວມຂ້າງເທິງ, ເຮົາຈຳເປັນຕ້ອງກຳນົດຈຸດປະສົງລຽນລຳດັບໃນລະດັບສະຖານທີ່ທ່ອງທ່ຽວ ເຊິ່ງແບ່ງອອກເປັນ 3 ລະດັບຄື¹¹:

ຈຸດປະສົງໃນການຮຽນຮູ້ (Learning objectives): ແມ່ນສິ່ງທີ່ເຮົາຕ້ອງການໃຫ້ນັກທ່ອງທ່ຽວໄດ້ຮຽນຮູ້ ຫລື ຈົດ ຈຳຜ່ານການນຳສະເຫນີຂໍ້ມູນເຊັ່ນ: ພາຍຫລັງການຢ້ຽມຢາມບ້ານຊ່າງໄຫ, ນັກທ່ອງທ່ຽວສ່ວນໃຫຍ່ຈະສາມາດອະທິບາຍ ຂັ້ນຕອນການຕົ້ມເຫລົ້າຂາວແບບພື້ນບ້ານ. ພາຍຫລັງທີ່ຢ້ຽມຢາມວັດລ່ອງຄູນ, ນັກທ່ອງທ່ຽວສ່ວນໃຫຍ່ຈະສາມາດອະທິ ບາຍຄວາມຫມາຍຂອງຮູບແຕ້ມທະຫານຈີນຢູ່ປະຕູທາງເຂົ້າວັດ.

ຈຸດປະສົງໃນການປ່ຽນແປງພຶດຕິກຳ (Behavior objective): ແມ່ນສິ່ງທີ່ເຮົາຢາກໃຫ້ນັກທ່ອງທ່ຽວເຮັດຜ່ານ ການນຳສະເຫນີຂໍ້ມູນເຊັ່ນ: ນັກທ່ອງທ່ຽວສ່ວນໃຫຍ່ຈະຊື້ຜະລິດຕະພັນເຫລົ້າຂາວບ້ານຊ່າງໄຫເປັນເຄື່ອງຝາກຂອງຕ້ອນ. ຖ້າສາມາດບັນລຸຈຸດປະສົງນີ້, ປະຊາຊົນບ້ານຊ່າງໄຫກໍ່ຈະມີລາຍຮັບຫລາຍຂຶ້ນ ເຊິ່ງດີກວ່າການບັນລຸພຽງແຕ່ຈຸດປະສົງຂອງ ການຮຽນຮູ້ທີ່ນັກທ່ອງທ່ຽວພຽງແຕ່ເຂົ້າໃຈຂັ້ນຕອນການຕົ້ມເຫລົ້າ, ແຕ່ບໍ່ໄດ້ຊື້ຜະລິດຕະພັນ. ຕົວຢ່າງກ່ຽວກັບຮູບແຕ້ມ ທະຫານຢູ່ວັດລ່ອງຄູນແມ່ນ, ນັກທ່ອງທ່ຽວສ່ວນໃຫຍ່ຈະມີພຶດຕິກຳທີ່ເໝາະສົມເວລາຢ້ຽມຢາມວັດວາອາຮາມ.

ຈຸດປະສົງໃນການປ່ຽນແປງອາລົມ (Emotional objectives): ເຮົາຈະບໍ່ສາມາດປ່ຽນແປງພຶດຕິກຳນັກທ່ອງທ່ຽວ ໄດ້, ຖ້າຍັງບໍ່ສາມາດປ່ຽນແປງອາລົມ ຫລື ຄວາມຮູ້ສຶກຂອງເຂົາເຈົ້າ. ແມ່ນສິ່ງທີ່ເຮັດໃຫ້ນັກທ່ອງທ່ຽວຈົດຈຳເລື່ອງລາວຂອງ ສະຖານທີ່ທ່ອງທ່ຽວ ເນື່ອງຈາກມັນກະທົບຈິດໃຈຂອງເຂົາເຈົ້າ (Strong feeling), ເຊິ່ງນຳໄປສູ່ການປ່ຽນແປງທາງດ້ານ ພຶດຕິກຳຂອງເຂົາເຈົ້າ. ນັກທ່ອງທ່ຽວຮູ້ສຶກປະຫລາດໃຈ, ໃຈຮ້າຍ, ໂສກເສົ້າ, ຮູ້ສຶກຜິດ ແລະ ພາກພຸມໃຈ ຜ່ານເລື່ອງລາວ ທີ່ນຳສະເຫນີກ່ຽວກັບສະຖານທີ່ທ່ອງທ່ຽວ. ນັກທ່ອງທ່ຽວສ່ວນໃຫຍ່ຈະຮູ້ສຶກປະຫລາດໃຈກ່ຽວກັບຂັ້ນຕອນການຕົ້ມ ເຫລົ້າຂາວແບບພື້ນບ້ານ, ເນື່ອງຈາກເຂົາເຈົ້າຄຸ້ນເຄີຍກັບຂັ້ນຕອນການຜະລິດແບບໂຮງຈັກໂຮງງານ. ໃນບາງຈຸດຫມາຍປາຍ ທາງການທ່ອງທ່ຽວກໍ່ເປີດໃຫ້ນັກທ່ອງທ່ຽວຢ້ຽມຢາມອະນຸສອນສະຖານຂອງສະຫນາມຣິບ, ນັກທ່ອງທ່ຽວຈະຮູ້ສຶກໂສກ ເສົ້າຕໍ່ກັບເລື່ອງລາວຂອງການສູນເສຍ ແລະ ເຂົ້າໃຈຜົນຮ້າຍຂອງສິງຄາມ.

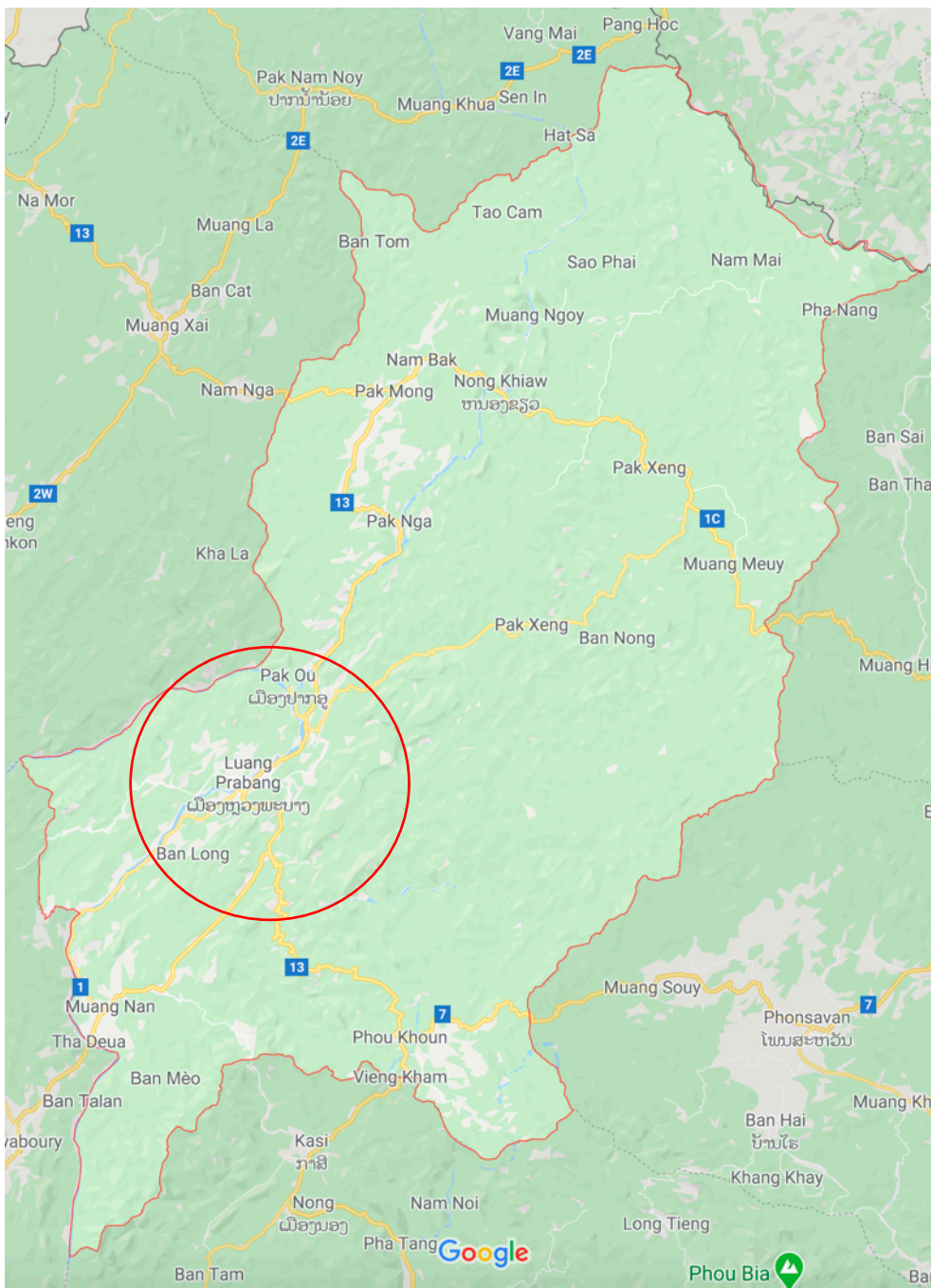
ແນວທາງການກຳນົດຈຸດປະສົງໃນການນຳສະເຫນີຂໍ້ມູນໃນລະດັບສະຖານທີ່ທ່ອງທ່ຽວຂ້າງເທິງ ຈະຖືກນຳໃຊ້ໄລ ຍະອອກແບບເນື້ອໃນ ແລະ ເລື່ອງລາວ, ເຊິ່ງຈະຍັງບໍ່ທັນໄດ້ກຳນົດໄວ້ໃນແຜນຍຸດທະສາດການນຳສະເຫນີຂໍ້ມູນສະບັບນີ້.

¹¹ Interpretive Master Planning, Volume One: Strategies for the New Millennium, Page 70, John A Veverka, 2018

3) ຂອບເຂດພື້ນທີ່ການສ້າງແຜນ (Geographic Scope)

ການສ້າງແຜນການນໍາສະເຫນີຂໍ້ມູນການທ່ອງທ່ຽວນະຄອນຫລວງພະບາງ ແລະ ບໍລິເວນອ້ອມຮອບ ແມ່ນສຸມໃສ່ພາຍໃນນະຄອນຫລວງພະບາງ, ເມືອງຈອມເພັດ ແລະ ເມືອງປາກອູ. ທັງສາມເຂດແມ່ນມີທ່າແຮງດ້ານການທ່ອງທ່ຽວ, ມີນັກທ່ອງທ່ຽວໄປຢ້ຽມຢາມ ແລະ ມີທຸລະກິດໃນຂະແຫນງການທ່ອງທ່ຽວດໍາເນີນຢູ່. ນອກຈາກນັ້ນ, ເລື່ອງລາວ ແລະ ປະຫວັດຄວາມເປັນມາຂອງສະຖານທີ່ທ່ອງທ່ຽວທາງປະຫວັດສາດ, ທໍາມະຊາດ ແລະ ວັດທະນະທໍາ ຍັງມີຄວາມເຊື່ອມໂຍງກັນ ເຮັດໃຫ້ສາມາດສ້າງເປັນວົງຈອນ ແລະ ເສັ້ນທາງການທ່ອງທ່ຽວ ໂດຍອີງໃສ່ໃຈຄວາມໃນການນໍາສະເຫນີ (theme).

ແຜນທີ່: ແຂວງຫລວງພະບາງ



4) ຫລັກການໃນການນຳສະເຫນີຂໍ້ມູນ (Guiding Principle)

ຫລັກການໃນການນຳສະເຫນີຂໍ້ມູນການທ່ອງທ່ຽວແມ່ນອີງໃສ່ 6 ຫລັກການຂອງ ທ່ານ ຟຣີແມນ ທິວເດັນ (Tilden's six Interpretive Principles¹²) ເຊິ່ງມີລາຍລະອຽດດັ່ງນີ້:

1) ການນຳສະເຫນີຂໍ້ມູນຕ້ອງມີຄວາມສອດຄ່ອງກັບປະສົບການຂອງນັກທ່ອງທ່ຽວ

ການນຳສະເຫນີຂໍ້ມູນ ນອກຈາກອີງໃສ່ເລື່ອງລາວທີ່ຫນ້າສົນໃຈຂອງສະຖານທີ່ທ່ອງທ່ຽວແລ້ວ, ຈະຕ້ອງຄິດຕື່ມອີກວ່າ ນັກທ່ອງທ່ຽວຈະສາມາດເຂົ້າໃຈເລື່ອງລາວດັ່ງກ່າວໄດ້ບໍ່ ໂດຍອີງໃສ່ປະສົບການ ແລະ ຄວາມຮັບຮູ້ຂອງເຂົາເຈົ້າ. ຂໍ້ມູນທີ່ນຳສະເຫນີຈະຕ້ອງສອດຄ່ອງ ຫລື ສາມາດເຊື່ອມໂຍງກັບຊີວິດປະຈຳວັນຂອງນັກທ່ອງທ່ຽວ. ສະນັ້ນ, ການມີຄວາມເຂົ້າໃຈທີ່ເລິກເຊິ່ງກ່ຽວກັບນັກທ່ອງທ່ຽວຈຶ່ງມີຄວາມສຳຄັນໃນການອອກແບບການນຳສະເຫນີຂໍ້ມູນ ເຊິ່ງໄດ້ອະທິບາຍໃນບົດທີ 5 ກຸ່ມຕະຫລາດເປົ້າຫມາຍ.

2) ການສະຫນອງພຽງແຕ່ຂໍ້ມູນຂ່າວສານ (Information) ແມ່ນຍັງບໍ່ຖືວ່າເປັນການນຳສະເຫນີ ຫລື ການອະທິບາຍຄວາມຫມາຍຂໍ້ມູນ (Interpretation)

ການນຳສະເຫນີຂໍ້ມູນ ຫລື ການອະທິບາຍຄວາມຫມາຍ (Interpretation) ແມ່ນການເປີດເຜີຍເລື່ອງລາວຂອງສະຖານທີ່ທ່ອງທ່ຽວໂດຍນຳໃຊ້ຂໍ້ມູນຂ່າວສານ (Information) ທີ່ຖືກນຳມາວິເຄາະ ແລະ ຮຽບຮຽງໃຫມ່ໃຫ້ເຂົ້າໃຈງ່າຍ ແລະ ຫນ້າສົນໃຈຕໍ່ກຸ່ມຕະຫລາດເປົ້າຫມາຍ. ຂໍ້ມູນກ່ຽວກັບສະຖານທີ່ທ່ອງທ່ຽວ ຫລື ປະຫວັດຄວາມເປັນມາຂອງວັດທະນະທຳ ແລະ ຮິດຄອງປະເພນີ ສ່ວນໃຫຍ່ແມ່ນມີເນື້ອໃນທີ່ຍາວ ແລະ ເຕັມໄປດ້ວຍຄຳສັບເຕັກນິກ ຫລື ຄຳສັບທາງວິຊາການ ເຮັດໃຫ້ຄົນທົ່ວໄປເຂົ້າໃຈຍາກ. ການກະຕຸ້ນຄວາມສົນໃຈຂອງນັກທ່ອງທ່ຽວ ແມ່ນຕ້ອງກຳນົດໃຈຄວາມໃນການນຳສະເຫນີຂໍ້ມູນ (Theme) ຂອງສະຖານທີ່ທ່ອງທ່ຽວຂຶ້ນມາໃຫມ່ໃຫ້ມີຄວາມຫນ້າສົນໃຈ. ເລື່ອງລາວ ແລະ ໃຈຄວາມໃນການນຳສະເຫນີ ແມ່ນໄດ້ອະທິບາຍໄວ້ໃນບົດທີ 6 ແລະ 7.

3) ການນຳສະເຫນີຂໍ້ມູນແມ່ນສິລະປະ (Art), ເຊິ່ງໂຮມເອົາຫລາກຫລາຍສິລະປະເຂົ້າກັນ.

ການຕິດຕັ້ງພຽງແຕ່ປ້າຍປະຫວັດແຫລ່ງທ່ອງທ່ຽວ (Interpretation Board) ຢູ່ສະຖານທີ່ທ່ອງທ່ຽວ ອາດຍັງບໍ່ສາມາດດຶງດູດຄວາມສົນໃຈຂອງນັກທ່ອງທ່ຽວທຸກຄົນໄດ້, ເນື່ອງຈາກເຂົາເຈົ້າມີວິທີການຮັບຮູ້ຂໍ້ມູນທີ່ແຕກຕ່າງກັນ. ບາງຄົນຮຽນຮູ້ຈາກການອ່ານ, ບາງຄົນຮຽນຮູ້ຈາກການຟັງ, ເບິ່ງ ຫລື ໄດ້ສຳພັດຕົວຈິງ. ສະນັ້ນ, ວິທີການນຳສະເຫນີຂໍ້ມູນ (Interpretive media and services) ໃນແຕ່ລະສະຖານທີ່ທ່ອງທ່ຽວ ຈະຕ້ອງກຳນົດໃຫ້ສອດຄ່ອງກັບແຕ່ລະກຸ່ມຕະຫລາດເປົ້າຫມາຍ.

¹² Interpreting Our Heritage, Freeman Tilden, Third Edition, Page 9, 1977

4) ເປົ້າຫມາຍຂອງການນຳສະເຫນີຂໍ້ມູນ ບໍ່ແມ່ນການສົດສອນ (Instruction), ແຕ່ເປັນການກະຕຸ້ນຄວາມຢາກຮູ້ຢາກເຫັນ ແລະ ຄວາມສົນໃຈຂອງນັກທ່ອງທ່ຽວ (Provocation).

ການກະຕຸ້ນໃຫ້ນັກທ່ອງທ່ຽວເກີດມີຄວາມສົນໃຈ ແລະ ຢາກຮູ້ລົງເລິກຕື່ມດ້ວຍຕົນເອງກ່ຽວກັບເລື່ອງລາວຂອງສະຖານທີ່ທ່ອງທ່ຽວ ນອກຈາກການສະຫນອງຂໍ້ມູນໃຫ້ແກ່ເຂົາເຈົ້າພຽງແຕ່ຝ່າຍດຽວ, ເປັນວິທີການສ້າງການມີສ່ວນຮ່ວມໃນການຊອກຫາຄຳຕອບ ແລະ ເຮັດໃຫ້ນັກທ່ອງທ່ຽວຈິດຈຳໄດ້ດີກວ່າ. ຕົວຢ່າງ, ໃນເນື້ອໃນການນຳສະເຫນີຂໍ້ມູນຂອງສະຖານທີ່ທ່ອງທ່ຽວສາມາດລະບຸຄຳວ່າ ຊອກຫາ (look for...), ລອງເບິ່ງຖ້າທ່ານສາມາດຊອກເຫັນ (see if you can find...), ທ່ານແນມເຫັນບໍ່ (can you see the...), ຈັບເປືອກຂອງຕົ້ນໄມ້ຢູ່ຫນ້າທ່ານ ເພື່ອໃຫ້ຮູ້ສຶກວ່າມັນຫນັກຊໍ່າໃດ (touch the bark on the tree in front of you, feel how heavy).

5) ການນຳສະເຫນີຂໍ້ມູນຄວນແນ່ໃສ່ການນຳສະເຫນີຄວາມຫມາຍລວມ ຫລາຍກວ່າການນຳສະເຫນີຄວາມຫມາຍແຕ່ສ່ວນໃດສ່ວນຫນຶ່ງ.

ຕົວຢ່າງ: ການນຳສະເຫນີຂໍ້ມູນກ່ຽວກັບນ້ຳຕົກຕາດ, ບໍ່ຄວນນຳສະເຫນີພຽງແຕ່ຊື່ ແລະ ຄວາມສູງຂອງນ້ຳຕົກ ແຕ່ຄວນອະທິບາຍຕື່ມອີກວ່າ ນ້ຳຕົກແຫ່ງນີ້ມີຕົ້ນນ້ຳມາຈາກໃສ, ມີສາຍນ້ຳໄຫລຜ່ານຈຸດໃດແດ່ ແລະ ມີຄວາມສຳພັນແນວໃດຕໍ່ກັບສະພາບແວດລ້ອມອ້ອມຂ້າງເຊັ່ນ: ປະຊາຊົນທີ່ອາໄສໃນເຂດນີ້, ສັດປ່າ ແລະ ຕົ້ນໄມ້ໃບຫຍ້າ. ການນຳສະເຫນີຂໍ້ມູນແບບນີ້ ຈະເຮັດໃຫ້ນັກທ່ອງທ່ຽວເຂົ້າໃຈຄວາມສຳຄັນຂອງທຳມະຊາດໄດ້ດີຂຶ້ນ¹³.

6) ການນຳສະເຫນີຂໍ້ມູນໃຫ້ແກ່ເດັກນ້ອຍບໍ່ຄວນມີເນື້ອໃນຕ່າງກັນກັບຜູ້ໃຫຍ່ ແຕ່ຄວນໃຊ້ວິທີການນຳສະເຫນີທີ່ຕ່າງກັນ

ເນື່ອງຈາກເດັກນ້ອຍມີພື້ນຖານຄວາມຮູ້ ແລະ ປະສົບການຫນ້ອຍກວ່າຜູ້ໃຫຍ່, ຄວາມສາມາດໃນການຈິດຈໍ່ສິ່ງໃດສິ່ງຫນຶ່ງເປັນເວລາດົນຂອງເຂົາເຈົ້າກໍ່ມີຈຳກັດ. ສະນັ້ນ, ການນຳສະເຫນີຂໍ້ມູນການທ່ອງທ່ຽວໃຫ້ແກ່ເດັກນ້ອຍ ຫລື ນັກຮຽນ ຈະຕ້ອງນຳໃຊ້ຄຳສັບທີ່ງ່າຍ, ມີຄຳອະທິບາຍທີ່ສັ້ນ ແລະ ເຂົ້າໃຈງ່າຍ, ມີຮູບພາບ, ກະຕຸ້ນໃຫ້ເຂົາເຈົ້າໄດ້ເຄື່ອນໄຫວ ແລະ ເຮັດກິດຈະກຳ ເຊິ່ງຈະເຮັດໃຫ້ເຂົາເຈົ້າສາມາດເຂົ້າໃຈຂໍ້ມູນ ແລະ ໃຈຄວາມໃນການນຳສະເຫນີເລື່ອງລາວໃນສະຖານທີ່ທ່ອງທ່ຽວ.

¹³ Sukhothai Thammathirat Open University, School of Management Science

5) ກຸ່ມຕະຫລາດເປົ້າຫມາຍ (Target Audiences)

ຄວາມເຂົ້າໃຈກ່ຽວກັບກຸ່ມຕະຫລາດເປົ້າຫມາຍ (Target Audiences) ເຮັດໃຫ້ສາມາດອອກແບບວິທີການນຳສະເໜີຂໍ້ມູນທີ່ແທດເຫມາະກັບຄວາມຕ້ອງການ ແລະ ພຶດຕິກຳຂອງເຂົາເຈົ້າ. ກຸ່ມຕະຫລາດເປົ້າຫມາຍ ແມ່ນຄັດຈາກແຜນພັດທະນາ, ສິ່ງເສີມ ແລະ ຄຸ້ມຄອງຈຸດຫມາຍປາຍທາງການທ່ອງທ່ຽວແຂວງຫລວງພະບາງສຳລັບປີ 2020 – 2025¹⁴ ເຊິ່ງໄດ້ກຳນົດເປັນກະແສນັກທ່ອງທ່ຽວ ທີ່ມີຄຸນລັກສະນະ ແລະ ຄວາມສົນໃຈທີ່ແຕກຕ່າງກັນ.

ຕາຕະລາງ: ກຸ່ມຕະຫລາດເປົ້າຫມາຍນັກທ່ອງທ່ຽວນະຄອນຫລວງພະບາງ ແລະ ບໍລິເວນອ້ອມຮອບ

ລຳດັບ	ກຸ່ມຕະຫລາດເປົ້າຫມາຍ	ຄຸນລັກສະນະ	ການນຳສະເໜີຂໍ້ມູນ
1	ນັກທ່ອງທ່ຽວສາກົນມາເປັນກຸ່ມ		
1.1	ກະແສນັກທ່ອງທ່ຽວສາກົນມີຄຸນນະພາບມາເປັນກຸ່ມໃຫຍ່	<ul style="list-style-type: none"> ສ່ວນໃຫຍ່ແມ່ນມາຈາກບັນດາປະເທດໃນທະວີບເອີລົບ ແລະ ອົດສະຕາລີ ກຸ່ມລະ 9 – 25 ຄົນ, ອາຍຸລະຫວ່າງ 35 – 70 ປີ, ມີງົບປະມານຫລາຍ ເດີນທາງມາດ້ວຍເຮືອບິນ, ນຳໃຊ້ລົດຕູ້ເດີນທາງພາຍໃນນະຄອນຫລວງພະບາງ ແລະ ບໍລິເວນອ້ອມຮອບ ໂດຍມີພະນັກງານນຳທ່ຽວເປັນຜູ້ນຳພາ ມັກຄົ້ນຄວ້າ, ຮຽນຮູ້ປະຫວັດສາດ ແລະ ວັດທະນະທຳທ້ອງຖິ່ນ ບໍ່ຄ່ອຍມີເວລາເຮັດກິດຈະກຳຫລາຍ ເນື່ອງຈາກມາເປັນກຸ່ມໃຫຍ່ ນຳໃຊ້ສິ່ງອຳນວຍຄວາມສະດວກພາຍໃນສະຖານທີ່ທ່ອງທ່ຽວ ການເຂົ້າເຖິງເຕັກໂນໂລຊີຍັງຈຳກັດ 	<ul style="list-style-type: none"> ປ້າຍປະຫວັດແຫລ່ງທ່ອງທ່ຽວ ຄວນຕິດຕັ້ງຢູ່ບໍລິເວນທີ່ມີເນື້ອທີ່ກວ້າງຂວາງ, ຢູ່ບ່ອນຮົ່ມ ແລະ ບໍ່ກົດຂວາງທາງຢ່າງເວລາພະນັກງານນຳທ່ຽວຍິນອະທິບາຍໃຫ້ກຸ່ມຄົນຈຳນວນຫລາຍ ເນື້ອໃນຂອງປ້າຍເປັນພາສາລາວ ແລະ ພາສາອັງກິດ ມີບ່ອນນັ່ງພັກເຊົາສຳລັບຜູ້ສູງອາຍຸ ໃຊ້ເວລາບໍ່ດົນໃນການທຳຄວາມເຂົ້າໃຈເລື່ອງລາວ ບັນຈຸເນື້ອໃນ ແລະ ວິທີການນຳສະເໜີຂໍ້ມູນເຂົ້າໃນຫລັກສູດການຝຶກອົບຮົມພະນັກງານນຳທ່ຽວມໍລະດົກ
1.2	ກະແສນັກທ່ອງທ່ຽວສາກົນມີຄຸນນະພາບມາເປັນກຸ່ມນ້ອຍ	<ul style="list-style-type: none"> ຄ້າຍຄືກັບກະແສນັກທ່ອງທ່ຽວສາກົນມີຄຸນນະພາບມາເປັນກຸ່ມໃຫຍ່, ແຕ່ຄວາມແຕກຕ່າງແມ່ນ: ກຸ່ມລະ 2 – 8 ຄົນ, ມີເວລາຫລາຍ, ມັກເຮັດກິດຈະກຳເພື່ອສຳພັດປະສົບການທ້ອງຖິ່ນ 	<ul style="list-style-type: none"> ຄືກັນກັບກະແສນັກທ່ອງທ່ຽວສາກົນມີຄຸນນະພາບມາເປັນກຸ່ມໃຫຍ່, ແຕ່ຄວາມແຕກຕ່າງແມ່ນ: ເນັ້ນການມີສ່ວນຮ່ວມເວລາຮັບຟັງການນຳສະເໜີຂໍ້ມູນຢູ່ສະຖານທີ່ທ່ອງທ່ຽວ

¹⁴ ແຜນພັດທະນາ, ສິ່ງເສີມ ແລະ ຄຸ້ມຄອງຈຸດຫມາຍປາຍທາງການທ່ອງທ່ຽວແຂວງຫລວງພະບາງ ສຳລັບປີ 2020 – 2025, ຫນ້າທີ 7 – 43, ກະຊວງຖະແຫລງຂ່າວ, ວັດທະນະທຳ ແລະ ທ່ອງທ່ຽວ, 2020

1.3	ກະແສນັກທ່ອງທ່ຽວລ່ອງເຮືອສໍາລານ	<ul style="list-style-type: none"> ○ ນັກທ່ອງທ່ຽວສາກົນທີ່ມີຄຸນນະພາບ, ໄວກາງຄົນ ແລະ ສູງອາຍຸ ○ ມັກຄົ້ນຄວ້າ, ຮຽນຮູ້ປະຫວັດສາດ ແລະ ວັດທະນະທຳທ້ອງຖິ່ນ ○ ນຳໃຊ້ສິ່ງອໍານວຍຄວາມສະດວກຢູ່ສະຖານທີ່ທ່ອງທ່ຽວ 	<ul style="list-style-type: none"> ○ ປ້າຍປະຫວັດແຫລ່ງທ່ອງທ່ຽວ ຄວນຕິດຕັ້ງຢູ່ບໍລິເວນທີ່ມີເນື້ອທີ່ກວ້າງຂວາງ, ຢູ່ບ່ອນຮົ່ມ ແລະ ບໍ່ກົດຂວາງທາງຢ່າງເວລາພະນັກງານນຳທ່ຽວຍືນອະທິບາຍໃຫ້ກຸ່ມຄົນຈຳນວນຫລາຍ ○ ເນື້ອໃນຂອງປ້າຍເປັນພາສາລາວ ແລະ ພາສາອັງກິດ ○ ມີບ່ອນນັ່ງພັກເຊົາສຳລັບຜູ້ສູງອາຍຸ ○ ໃຊ້ເວລາບໍ່ດົນໃນການທຳຄວາມເຂົ້າໃຈເລື່ອງລາວ
2	ນັກທ່ອງທ່ຽວສາກົນມາແບບອິດສະຫລະ		
2.1	ກະແສນັກທ່ອງທ່ຽວສາກົນມີຄຸນນະພາບມາແບບອິດສະຫລະ	<ul style="list-style-type: none"> ○ ສ່ວນໃຫຍ່ແມ່ນນັກທ່ອງທ່ຽວທີ່ມາຈາກເອີລົບ, ສະຫະລາຊະອານາຈັກ (UK), ອິດສະຕາລີ, ອາເມລິກາ ແລະ ຕ່າງປະເທດທີ່ເຮັດວຽກຢູ່ເຂດອາຊີເຊັ່ນ: ກຸງເທບ, ຊຽງໃຫມ່, ສິງກາໂປ, ຮ່າໂນ້ຍ ແລະ ອື່ນໆ ○ ເປັນໄວກາງຄົນ, ມາເປັນຄູ່ ແລະ ແບບຄອບຄົວ, ມີງົບປະມານຫລາຍ ○ ເດີນທາງມາດ້ວຍເຮືອບິນ ແລະ ທ່ອງທ່ຽວດ້ວຍຕົນເອງ ○ ນຳໃຊ້ເຕັກໂນໂລຊີໃນການຊອກຫາຂໍ້ມູນຂ່າວສານການທ່ອງທ່ຽວ ○ ນຳໃຊ້ບໍລິການຂອງພະນັກງານນຳທ່ຽວທ້ອງຖິ່ນ ○ ມັກເຮັດກິດຈະກຳເພື່ອສຳພັດປະສົບການທ້ອງຖິ່ນ 	<ul style="list-style-type: none"> ○ ຕິດຕັ້ງປ້າຍຊີ້ບອກຕາມເສັ້ນທາງເຂົ້າເຖິງແຫລ່ງທ່ອງທ່ຽວ ແລະ ພາຍໃນສະຖານທີ່ທ່ອງທ່ຽວ, ນຳໃຊ້ພາສາລາວ ແລະ ພາສາອັງກິດ ຫລື ສັນຍາລັກສາກົນ ○ ນຳໃຊ້ເຕັກໂນໂລຊີໃນການຊ່ວຍໃຫ້ເຂົ້າເຖິງສະຖານທີ່ທ່ອງທ່ຽວ ເປັນຕົ້ນແມ່ນ ແຜນທີ່ອອນລາຍ Google maps ○ ນຳໃຊ້ເວັບໄຊ ແລະ ແອບມີຖືທ່ອງທ່ຽວໃນການນຳສະເຫນີຂໍ້ມູນເຊັ່ນ: TripAdvisor, ເວັບໄຊ ແລະ ແອບມີຖືທ່ອງທ່ຽວແຂວງຫລວງພະບາງ. ○ ນຳໃຊ້ເຄື່ອງອະທິບາຍສຽງ (Audio Guide) ໃນການນຳສະເຫນີຂໍ້ມູນຜ່ານໂທລະສັບມືຖື.
2.2	ກະແສນັກທ່ອງທ່ຽວສາກົນງົບປະມານຫນ້ອຍມາແບບອິດສະຫລະ	<ul style="list-style-type: none"> ○ ຄ້າຍຄືກັນກັບກະແສນັກທ່ອງທ່ຽວສາກົນມີຄຸນນະພາບມາແບບອິດສະຫລະ, ແຕ່ຄວາມແຕກຕ່າງແມ່ນ: ○ ອາຍຸຫນ້ອຍກວ່າ, ລະຫວ່າງ 18 – 29 ປີ ແລະ ມີງົບປະມານຫນ້ອຍ 	

3	ນັກທ່ອງທ່ຽວໄທ		
3.1	ກະແສນັກທ່ອງທ່ຽວໄທມາເປັນກຸ່ມ	<ul style="list-style-type: none"> ○ ຂີ່ເຮືອບິນລົງສະຫນາມບິນຫລວງພະບາງ ແລະ ຂີ່ລົດຕັ້ງຂ້າມດ່ານຫ້ວຍໂກ້ນຜ່ານເມືອງເງິນ ແຂວງໄຊຍະບູລີ ເຂົ້າສູ່ຫລວງພະບາງເຊິ່ງເປັນເສັ້ນທາງໃຫມ່. ○ ສ່ວນໃຫຍ່ແມ່ນໄວກາງຄົນ ແລະ ຜູ້ສູງອາຍຸ. ສົນໃຈກ່ຽວກັບສາດສະຫນາ, ເຮັດບຸນ ແລະ ງານຜ້າປ່າ ○ ເນື່ອງຈາກຈຳນວນຄົນຫລາຍ ຈຶ່ງບໍ່ຄ່ອຍມີເວລາເຮັດກິດຈະກຳເພື່ອສຳພັດປະສົບການທ້ອງຖິ່ນ ○ ມັກກຄວາມມ່ວນຊື່ນບັນເທີງ ຢູ່ຕາມສະຖານທີ່ທ່ອງທ່ຽວ ແລະ ໃນຂະນະເດີນທາງ 	<ul style="list-style-type: none"> ○ ປ້າຍປະຫວັດແຫລ່ງທ່ອງທ່ຽວ ຄວນຕິດຕັ້ງຢູ່ບໍລິເວນທີ່ມີເນື້ອທີ່ກວ້າງຂວາງ, ຢູ່ບ່ອນຮົ່ມ ແລະ ບໍ່ກົດຂວາງທາງຢ່າງເວລາພະນັກງານນຳທ່ຽວຍິນອະທິບາຍໃຫ້ກຸ່ມຄົນຈຳນວນຫລາຍ ○ ເນື້ອໃນເປັນພາສາລາວ, ເພື່ອໃຫ້ພະນັກງານນຳທ່ຽວຄົນລາວນຳໃຊ້ເພື່ອອະທິບາຍໃຫ້ແກ່ນັກທ່ອງທ່ຽວ. ຖ້າບັນຈຸພາສາໄທເຂົ້າໃນປ້າຍປະຫວັດແຫລ່ງທ່ອງທ່ຽວ ກໍ່ຈະເຮັດໃຫ້ຂະຫນາດໃຫຍ່ເກີນໄປ. ○ ມີບ່ອນນັ່ງພັກເຊົາສຳລັບຜູ້ສູງອາຍຸ ○ ໃຊ້ເວລາບໍ່ດົນໃນການທຳຄວາມເຂົ້າໃຈເລື່ອງລາວ ○ ບັນຈຸເນື້ອໃນ ແລະ ວິທີການນຳສະເໜີຂໍ້ມູນເຂົ້າໃນຫລັກສູດການຝຶກອົບຮົມພະນັກງານນຳທ່ຽວມໍລະດົກ
3.2	ກະແສນັກທ່ອງທ່ຽວຄາລາວານລົດຈັກບິກໄບຈາກໄທ	<ul style="list-style-type: none"> ○ ເປັນກຸ່ມຄົນຮັກລົດຈັກບິກໄບຢູ່ປະເທດໄທ, ເປັນສະມາຄົມ ຫລື ກຸ່ມ (Club) ທີ່ມັກໂຮມຕົວກັນເດີນ ທາງທ່ອງທ່ຽວ ໂດຍການຊື້ລາຍການທ່ອງທ່ຽວຈາກບໍລິສັດທ່ອງທ່ຽວຢູ່ໄທ ທີ່ຮັບຈັດລາຍການທ່ອງທ່ຽວລົດຈັກບິກໄບ. ບາງຄັ້ງກໍ່ໄດ້ຮັບການສະໜັບສະໜູນຈາກບໍລິສັດຜະລິດ ແລະ ຈຳຫນ່າຍລົດຈັກບິກໄບຢູ່ໄທເຊັ່ນ: ຮ້ອນດາ, ຍາມາຮາ ແລະ ອື່ນໆ. 	<ul style="list-style-type: none"> ○ ຕິດຕັ້ງປ້າຍຊື່ບອກຕາມເສັ້ນທາງເຂົ້າເຖິງແຫລ່ງທ່ອງທ່ຽວ ແລະ ພາຍໃນສະຖານທີ່ທ່ອງທ່ຽວ, ນຳໃຊ້ພາສາລາວ ແລະ ພາສາອັງກິດ ຫລື ສັນຍາລັກສາກົນ ○ ນຳໃຊ້ເຕັກໂນໂລຊີໃນການຊ່ວຍໃຫ້ເຂົ້າເຖິງສະຖານທີ່ທ່ອງທ່ຽວ ເປັນຕົ້ນແມ່ນ ແຜນທີ່ອອນລາຍ Google maps ○ ນຳໃຊ້ເວັບໄຊ ແລະ ແອບມືຖືທ່ອງທ່ຽວໃນການນຳສະເໜີຂໍ້ມູນເຊັ່ນ: TripAdvisor, ເວັບໄຊ ແລະ ແອບມືຖືທ່ອງທ່ຽວແຂວງຫລວງພະບາງ. ສາມາດບັນຈຸເປັນພາສາໄທໄດ້, ເພື່ອຄວາມສະດວກຂອງນັກທ່ອງທ່ຽວ.
3.3	ກະແສນັກທ່ອງທ່ຽວຄາລາວານລົດໃຫຍ່ຈາກໄທ	<ul style="list-style-type: none"> ○ ກຸ່ມຄົນຮັກລົດໃຫຍ່ວິບາກຢູ່ປະເທດໄທ, ເປັນສະມາຄົມ ຫລື ກຸ່ມ (Club) ທີ່ມັກໂຮມຕົວກັນເດີນ ທາງທ່ອງທ່ຽວ ໂດຍການຊື້ລາຍການທ່ອງທ່ຽວຈາກບໍລິສັດທ່ອງທ່ຽວຢູ່ໄທ ທີ່ຮັບຈັດລາຍການທ່ອງທ່ຽວລົດໃຫຍ່ວິບາກ. ບາງຄັ້ງກໍ່ໄດ້ຮັບການສະໜັບສະໜູນຈາກບໍລິສັດຜະລິດ ແລະ ຈຳຫນ່າຍລົດໃຫຍ່ວິບາກຢູ່ປະເທດໄທ ເຊັ່ນ: ໂຕໂຍຕາ, ອີຊຊຸ, ຟອດ ແລະ ອື່ນໆ. 	<ul style="list-style-type: none"> ○ ຕິດຕັ້ງປ້າຍຊື່ບອກຕາມເສັ້ນທາງເຂົ້າເຖິງແຫລ່ງທ່ອງທ່ຽວ ແລະ ພາຍໃນສະຖານທີ່ທ່ອງທ່ຽວ, ນຳໃຊ້ພາສາລາວ ແລະ ພາສາອັງກິດ ຫລື ສັນຍາລັກສາກົນ ○ ນຳໃຊ້ເຕັກໂນໂລຊີໃນການຊ່ວຍໃຫ້ເຂົ້າເຖິງສະຖານທີ່ທ່ອງທ່ຽວ ເປັນຕົ້ນແມ່ນ ແຜນທີ່ອອນລາຍ Google maps ○ ນຳໃຊ້ເວັບໄຊ ແລະ ແອບມືຖືທ່ອງທ່ຽວໃນການນຳສະເໜີຂໍ້ມູນເຊັ່ນ: TripAdvisor, ເວັບໄຊ ແລະ ແອບມືຖືທ່ອງທ່ຽວແຂວງຫລວງພະບາງ. ສາມາດບັນຈຸເປັນພາສາໄທໄດ້, ເພື່ອຄວາມສະດວກຂອງນັກທ່ອງທ່ຽວ.

4	ນັກທ່ອງທ່ຽວເກົາຫລີ, ຈີນ ແລະ ພາກພື້ນ		
4.1	ກະແສນັກທ່ອງທ່ຽວເກົາຫລີ ມາເປັນກຸ່ມ	<ul style="list-style-type: none"> ○ ເດີນທາງມາເປັນກຸ່ມທາງເຮືອບິນລົງສະຫນາມບິນສາກົນຫລວງພະບາງ ○ ສ່ວນໃຫຍ່ເປັນໄວກາງຄົນ, ບໍ່ສາມາດເວົ້າພາສາອັງກິດໄດ້, ອາໄສພະນັກງານນຳທ່ຽວຄົນເກົາຫລີເປັນຜູ້ແປ 	<ul style="list-style-type: none"> ○ ປ້າຍປະຫວັດແຫລ່ງທ່ອງທ່ຽວ ຄວນຕິດຕັ້ງຢູ່ບໍລິເວນທີ່ມີເນື້ອທີ່ກວ້າງຂວາງ, ຢູ່ບ່ອນຮົ່ມ ແລະ ບໍ່ກົດຂວາງທາງຢ່າງເວລາພະນັກງານນຳທ່ຽວຍິນອະທິບາຍໃຫ້ກຸ່ມຄົນຈຳນວນຫລາຍ ○ ເນື້ອໃນຂອງປ້າຍເປັນພາສາລາວ ແລະ ພາສາອັງກິດ, ໂດຍໃຫ້ພະນັກງານນຳທ່ຽວຄົນລາວອະທິບາຍໃຫ້ແກ່ຫົວຫນ້າພະນັກງານນຳທ່ຽວ ○ ມີບ່ອນນັ່ງພັກເຊົາສຳລັບຜູ້ສູງອາຍຸ ○ ໃຊ້ເວລາບໍ່ດົນໃນການທຳຄວາມເຂົ້າໃຈເລື່ອງລາວ ○ ບັນຈຸເນື້ອໃນ ແລະ ວິທີການນຳສະເໜີຂໍ້ມູນເຂົ້າໃນຫລັກສູດການຝຶກອົບຮົມພະນັກງານນຳທ່ຽວມໍລະດົກ
4.2	ກະແສນັກທ່ອງທ່ຽວຈີນ ມາເປັນກຸ່ມ	<ul style="list-style-type: none"> ○ ເດີນທາງມາເປັນກຸ່ມທາງເຮືອບິນລົງສະຫນາມບິນສາກົນຫລວງພະບາງ ○ ເດີນທາງທ່ອງທ່ຽວພາຍໃນນະຄອນຫລວງພະບາງດ້ວຍລົດຕູ້ນ້ອຍ, ໂດຍມີພະນັກງານນຳທ່ຽວພາສາຈີນເປັນຜູ້ນຳພາ 	
4.3	ກະແສນັກທ່ອງທ່ຽວຄາລາວານ ລົດໃຫຍ່ຈາກຈີນ	<ul style="list-style-type: none"> ○ ຂັບລົດສ່ວນຕົວເປັນຫມູ່ຄະນະເຂົ້າມາທາງບໍ່ແຕ່ນແຂວງຫລວງນ້ຳທາ, ກ່ອນເຂົ້າມາທ່ອງທ່ຽວນະຄອນຫລວງພະບາງ ○ ສ່ວນໃຫຍ່ແມ່ນໄວກາງຄົນ, ອາຍຸລະຫວ່າງ 35 – 54 ປີ 	<ul style="list-style-type: none"> ○ ຕິດຕັ້ງປ້າຍຊື່ບອກຕາມເສັ້ນທາງເຂົ້າເຖິງແຫລ່ງທ່ອງທ່ຽວ ແລະ ພາຍໃນສະຖານທີ່ທ່ອງທ່ຽວ, ນຳໃຊ້ພາສາລາວ ແລະ ພາສາອັງກິດ ຫລື ສັນຍາລັກສາກົນ ○ ນຳໃຊ້ເຕັກໂນໂລຊີໃນການຊ່ວຍໃຫ້ເຂົ້າເຖິງສະຖານທີ່ທ່ອງທ່ຽວ ເປັນຕົ້ນແມ່ນ ແຜນທີ່ອອນລາຍ Baidu Maps ເຊິ່ງຄ້າຍຄືກັບ Google maps ສຳລັບຄົນຈີນ ○ ນຳໃຊ້ເວັບໄຊ ແລະ ແອບມືຖືທ່ອງທ່ຽວໃນການນຳສະເໜີຂໍ້ມູນເຊັ່ນ: TripAdvisor, ເວັບໄຊ ແລະ ແອບມືຖືທ່ອງທ່ຽວແຂວງຫລວງພະບາງ. ບັນຈຸເປັນພາສາຈີນ ແລະ ເກົາຫລີໄດ້, ເພື່ອຄວາມສະດວກຂອງນັກທ່ອງທ່ຽວ. ○ ນອກຈາກນັ້ນ, ຈະຕ້ອງນຳໃຊ້ສື່ສັງຄົມອອນລາຍທີ່ນັກທ່ອງທ່ຽວຈີນນິຍົມໃຊ້ເຊັ່ນ: MAFENGWO ແລະ QYER
4.4	ກະແສນັກທ່ອງທ່ຽວກິລາກິອຟ ຈາກເຂດພາກພື້ນ	<ul style="list-style-type: none"> ○ ຄົນທີ່ມັກກິລາກິອຟຈາກຈີນ, ເກົາຫລີ, ໄທ ແລະ ຫວຽດນາມ. ຕ່າງປະເທດທີ່ເຮັດວຽກຢູ່ກຸງເທບ, ສິງກະໂປ ແລະ ຮ່າໂນ້ຍ ແລະ ພະນັກງານລັດຢູ່ລາວ. 	


5	ນັກທ່ອງທ່ຽວໃນຮູບແບບກອງປະຊຸມ		
5.1	ກະແສນັກທ່ອງທ່ຽວໃນຮູບແບບກອງປະຊຸມ (MICE)	<ul style="list-style-type: none"> ຕະຫລາດ MICE ພາຍໃນ: ບໍລິສັດເອກະຊົນ, ລັດຖະບານ ແລະ ອົງການຈັດຕັ້ງສາກົນ ທີ່ມາຈັດງານ ຫລື ກອງປະຊຸມຕ່າງໆຢູ່ນະຄອນຫລວງພະບາງ. ຕະຫລາດ MICE ຕ່າງປະເທດ: ບໍລິສັດຂ້າມຊາດຢູ່ສິງກະໂປ, ຮ່ອງກົງ, ກົວລາລຳເປີ, ກຸງເທບ, ຮ່າໂນ່ຍ, ຊຽງໄຮ ແລະ ປັກກິ່ງ. 	<ul style="list-style-type: none"> ປ້າຍປະຫວັດແຫລ່ງທ່ອງທ່ຽວ ຄວນຕິດຕັ້ງຢູ່ບໍລິເວນທີ່ມີເນື້ອທີ່ກວ້າງຂວາງ, ຢູ່ບ່ອນຮົ່ມ ແລະ ບໍ່ກົດຂວາງທາງຢ່າງເວລາພະນັກງານນຳທ່ຽວຍິນອະທິບາຍໃຫ້ກຸ່ມຄົນຈຳນວນຫລາຍ
6	ນັກທ່ອງທ່ຽວໃນຮູບແບບການສຶກສາ		
6.1	ກະແສນັກທ່ອງທ່ຽວໃນຮູບແບບການສຶກສາຈາກຕ່າງປະເທດ	<ul style="list-style-type: none"> ໄວຫນຸ່ມຈາກເອີລົບ ແລະ ເຂດພາກພື້ນເຊັ່ນ: ສິງກະໂປ ເດີນທາງມາເຮັດກິດຈະກຳກັບຊຸມຊົນ, ສ້າງໂຮງຮຽນອະນຸບານ. ພັກຢູ່ນະຄອນຫລວງພະບາງ, ເປັນອາສາສະຫມັກຢູ່ເມືອງຈອມເພັດ, ປາກອູ, ນ້ຳບາກ ແລະ ປາກແຊງ. 	<ul style="list-style-type: none"> ສ້າງເນື້ອໃນການນຳສະເຫນີຂໍ້ມູນທີ່ເຂົ້າໃຈງ່າຍ, ສັ້ນກະທັດຫັດ, ມີຮູບພາບປະກອບ ແລະ ນຳໃຊ້ວິທີການນຳສະເຫນີທີ່ກະຕຸ້ນການມີສ່ວນຮ່ວມ ແລະ ສ້າງບັນຍາກາດໃຫ້ມີຄວາມມ່ວນຊື່ນ.
6.2	ກະແສນັກທ່ອງທ່ຽວໃນຮູບແບບການສຶກສາຈາກພາຍໃນ	<ul style="list-style-type: none"> ຄະນະນັກສຶກສາ ແລະ ຄູອາຈານ ຈາກສະຖາບັນສຶກສາຈາກຕ່າງແຂວງ ໂດຍສະເພາະແມ່ນຈາກນະຄອນຫລວງວຽງຈັນ. ປະກອບມີມະຫາວິທະໄລແຫ່ງຊາດ, ວິທະຍາໄລບໍລິຫານທຸລະກິດ ແລະ ວິທະຍາໄລນາໆຊາດນະຄອນຫລວງວຽງຈັນ. ເດີນທາງມາດ້ວຍລົດເມໃຫຍ່ ແລະ ຂີ່ເຮືອບິນລົງນະຄອນຫລວງພະບາງ. 	
7	ນັກທ່ອງທ່ຽວພາຍໃນ		
7.1	ກະແສນັກທ່ອງທ່ຽວພາຍໃນໄລຍະເທດສະການ	<ul style="list-style-type: none"> ຄົນລາວ ແລະ ຕ່າງປະເທດທີ່ອາໄສຢູ່ລາວ ໂດຍສະເພາະແມ່ນຢູ່ນະຄອນຫລວງວຽງຈັນ ແລະ ແຂວງອື່ນໆ. ເຂົາເຈົ້າເດີນທາງມາທາງເຮືອບິນ ຫລື ຂັບລົດສ່ວນຕົວ. ມາທ່ອງທ່ຽວຫລວງພະບາງ ໄລຍະເທດສະການ, ບຸນປະເພນີເຊັ່ນ: ປີໃຫມ່ລາວ, ບຸນຊ່ວງເຮືອ, ລອຍກະທົງ, ງານມະຫະກຳຫັດຖະກຳ, ງານແຂ່ງຂັນກິລາມາລາທອນ, ແລ່ນວິບາກ ແລະ ອື່ນໆ. 	<ul style="list-style-type: none"> ຕິດຕັ້ງປ້າຍຊີ້ບອກຕາມເສັ້ນທາງເຂົ້າເຖິງແຫລ່ງທ່ອງທ່ຽວ ແລະ ພາຍໃນສະຖານທີ່ທ່ອງທ່ຽວ, ນຳໃຊ້ພາສາລາວ ແລະ ພາສາອັງກິດ ຫລື ສັນຍາລັກສາກົນ ນຳສະເຫນີເນື້ອໃນກ່ຽວກັບເທດສະການ ແລະ ບຸນປະເພນີ

ສະຖານທີ່ທ່ອງທ່ຽວໃນບົດທີ 6 ແລະ ວິທີການນຳສະເຫນີຂໍ້ມູນໃນບົດທີ 9 ແມ່ນຖືກກຳນົດໃຫ້ສອດຄ່ອງກັບຄຸນລັກສະນະຂອງແຕ່ລະກຸ່ມຕະຫລາດເປົ້າໝາຍຂ້າງເທິງ

6) ສະຖານທີ່ທ່ອງທ່ຽວ ແລະ ເລື່ອງລາວ (Site and Stories)

ສະຖານທີ່ທ່ອງທ່ຽວພາຍໃນນະຄອນຫລວງພະບາງ ແລະ ບໍລິເວນອ້ອມຮອບ ທີ່ກຳນົດໃນແຜນຍຸດທະສາດນຳສະເຫນີຂໍ້ມູນການທ່ອງທ່ຽວສະບັບນີ້ ແມ່ນອີງໃສ່ກະແສນັກທ່ອງທ່ຽວໃນແຜນພັດທະນາ, ສິ່ງເສີມ ແລະ ຄຸ້ມຄອງຈຸດຫມາຍປາຍທາງການທ່ອງທ່ຽວແຂວງຫລວງພະບາງສຳລັບປີ 2020 – 2025¹⁵. ເລື່ອງລາວໃນການນຳສະເຫນີ ແມ່ນສິ່ງທີ່ຫນ້າສົນໃຈຂອງສະຖານທີ່ທ່ອງທ່ຽວ, ຈຸດຂາຍທີ່ເປັນເອກະລັກຂອງສະຖານທີ່ທ່ອງທ່ຽວ (Unique Selling Point – USP) ເຊັ່ນ: ພູທີ່ສູງທີ່ສຸດ, ວິວທີ່ງາມທີ່ສຸດ, ປາທີ່ຫາຍາກທີ່ສຸດ, ຫໍພິພິທະພັນທີ່ວາງສະແດງວັດຖຸບູຮານທີ່ຫາເບິ່ງໄດ້ຍາກ ແລະ ອື່ນໆ. ເລື່ອງລາວໃນການນຳສະເຫນີແມ່ນຈະຖືກນຳໃຊ້ເຂົ້າໃນການກຳນົດໃຈຄວາມໃນການນຳສະເຫນີ (Theme) ໃນບົດຕໍ່ໄປ.

6.1) ນະຄອນຫລວງພະບາງ

ລຳດັບ	ສະຖານທີ່ (Site Name)	ສະພາບປັດຈຸບັນ (Current Status)	ເລື່ອງລາວໃນການນຳສະເຫນີ (Interpretive Stories & Topics)
1	ວັດພຣະມະຫາທາທາດ (Wat Phramahathat ¹⁶) 	<ul style="list-style-type: none"> ມີຂໍ້ມູນເບື້ອງຕົ້ນໃນແຜນທີ່ອອນລາຍ Google Maps¹⁷ ແລະ TripAdvisor¹⁸, ແຕ່ບໍ່ມີຂໍ້ມູນໃນເວັບໄຊ ແລະ ແອບມີຖືທ່ອງທ່ຽວຫລວງພະບາງ. ປ້າຍປະຫວັດແຫລ່ງທ່ອງທ່ຽວ. ມີທາດທີ່ບັນຈຸອັດຖິ (ຂີ້ເທົ່າ) ຂອງເຈົ້າເພັດຊະລາດ, ເຈົ້າສຸວັນນະພູມາ ແລະ ເຈົ້າສຸພານຸວົງ¹⁹. 	<ul style="list-style-type: none"> ປະຫວັດຄວາມເປັນມາຂອງວັດພຣະມະຫາທາທາດ ສ້າງຂຶ້ນໃນສະໄຫມເຈົ້າໄຊເສດຖາທິລາດ (1548 – 1571). ໃນປີ 1900 ໄດ້ຖືກລົມພາຍຸພັດພັງທະລາຍ ແລະ ໄດ້ຮັບການສ້າງຄືນໃໝ່ໃນປີ 1907 – 1910 ແລະ ປະຕິສັງຂອນໃນປີ 1963 ແລະ 1991²⁰. ເລື່ອງລາວຂອງອາດິດເຈົ້າຊິວິດ ແລະ ບຸກຄົນສຳຄັນ ເຈົ້າເພັດຊະລາດ, ເຈົ້າສຸວັນນະພູມາ ແລະ ເຈົ້າສຸພານຸວົງ

¹⁵ ແຜນພັດທະນາ, ສິ່ງເສີມ ແລະ ຄຸ້ມຄອງຈຸດຫມາຍປາຍທາງການທ່ອງທ່ຽວແຂວງຫລວງພະບາງ ສຳລັບປີ 2020 – 2025, ຫນ້າທີ 7 – 43, ກະຊວງຖະແຫລງຂ່າວ, ວັດທະນະທຳ ແລະ ທ່ອງທ່ຽວ, 2020

¹⁶ ຄຳວ່າ “ວັດ” ພາສາອັງກິດໃນສື່ສັງຄົມອອນລາຍແມ່ນນຳໃຊ້ໂຕ W (Wat) ສ່ວນຢູ່ເທິງປ້າຍຊື່ວັດຢູ່ ສປປ ລາວ ແມ່ນນຳໃຊ້ໂຕ V (Vat), ຄວນມີການກຳນົດໃຫ້ເປັນເອກະພາບກັນ ເພື່ອຊ່ວຍໃຫ້ນັກທ່ອງທ່ຽວສາມາດຊອກຫາສະຖານທີ່ທ່ອງທ່ຽວໄດ້ງ່າຍ ແລະ ຫລີກເວັ້ນການເຂົ້າໃຈຜິດ.

¹⁷ <https://goo.gl/maps/QowBT1nQknd8HvdR9>

¹⁸ https://www.tripadvisor.com/Attraction_Review-g295415-d12918768-Reviews-Wat_Mahathat-Luang_Prabang_Luang_Prabang_Province.html

¹⁹ <https://www.renown-travel.com/laos/temples/wat-mahathat.html>

²⁰ A Guide to Luang Prabang, The Land of a Million Elephants, Page 22, Department of Information, Culture and Tourism, Luang Prabang Province,

ລຳດັບ	ສະຖານທີ່ (Site Name)	ສະພາບປັດຈຸບັນ (Current Status)	ເລື່ອງລາວໃນການນຳສະເໜີ (Interpretive Stories & Topics)
2	ວັດທາດຫລວງ (Vat That Luang) 	<ul style="list-style-type: none"> ○ ມີຂໍ້ມູນເບື້ອງຕົ້ນໃນແຜນທີ່ອອນລາຍ Google Maps²¹, TripAdvisor²² ແລະ ເວັບໄຊ ແລະ ແອບມີຖືທ່ອງທ່ຽວຫລວງພະບາງ²³ ○ ບ້າຍປະຫວັດແຫລ່ງທ່ອງທ່ຽວ. ບໍ່ທັນເປັນທີ່ນິຍົມຂອງນັກທ່ອງທ່ຽວ ແລະ ບໍ່ມີການເກັບຄ່າເຂົ້າຊົມ ○ ມີທາດທີ່ບັນຈຸອັດຖິ (ຂີ້ເທົ່າ) ຂອງເຈົ້າສີສະຫວ່າງ ວົງ²⁴ 	<ul style="list-style-type: none"> ○ ກິດຈະວັດປະຈຳວັນຂອງພະສົງສຳມະເນນ ການປະກອບພິທີກຳທາງສາດສະໜາ, ການຕົກອງທີ່ຫຸ້ມດ້ວຍຫນັງຄວາຍ ແລະ ການກະກຽມເຮືອສຳລັບບຸນຊ່ວງເຮືອ ○ ປະຫວັດຄວາມເປັນມາຂອງວັດທາດຫລວງ ສ້າງຂຶ້ນໃນປີ ຄ.ສ 1818 ສະໄຫມເຈົ້າມັນທາຕຸຣາດ, ຖືກນຳໃຊ້ເປັນບ່ອນຈັດພິທີ ແລະ ເຜົາສິບຂອງບຸກຄົນສຳຄັນຂອງປະເທດ ຈົນຮອດປີ ຄ.ສ 1975 ເມື່ອປະເທດໄດ້ຮັບການປົດປ່ອຍ ○ ເລື່ອງລາວຂອງເຈົ້າສີສະຫວ່າງ ວົງ ເຊື່ອມໂຍງເລື່ອງລາວຂອງເຈົ້າສີສະຫວ່າງ ວົງ ແລະ ອານຸເສົາວິ ແລະ ຫໍພິພິທະພັນແຫ່ງຊາດຫລວງພະບາງ
3	ວັດວິຊຸນ (Vat Visoun) 	<ul style="list-style-type: none"> ○ ມີບ້າຍປະຫວັດແຫລ່ງທ່ອງທ່ຽວຕັ້ງຢູ່ປະຕູທາງເຂົ້າທາງທິດຕາເວັນອອກ ຫລື ຟາກນ້ຳຄານ, ແຕ່ຍັງມີເນື້ອໃນທີ່ຍາວ, ບໍ່ທັນກຳນົດໃຈຄວາມໃນການນຳສະເໜີ (Theme) ທີ່ຊັດເຈນ ແລະ ເມື່ອນັກທ່ອງທ່ຽວຍິນອ່ານ ແມ່ນບັງທາງຢ່າງ ○ ມີຂໍ້ມູນເບື້ອງຕົ້ນໃນແຜນທີ່ອອນລາຍ Google Maps²⁵, TripAdvisor²⁶ ແລະ ເວັບໄຊ ແລະ ແອບມີຖືທ່ອງທ່ຽວຫລວງພະບາງ²⁷ 	<ul style="list-style-type: none"> ○ ປະຫວັດຄວາມເປັນມາຂອງວັດວິຊຸນ ສ້າງຂຶ້ນໃນປີ ຄ.ສ 1512 ໃນສະໄຫມພະເຈົ້າຊີວິດວິຊຸນນະລາຊ (1501 – 1520). ວັດແຫ່ງນີ້ຖືກຈຸດເຜົາຈາກການເຜົາຜານ ແລະ ປຸ້ນສະດົມຕົວເມືອງຫລວງພະບາງ ໂດຍພວກຫໍ້ທຸງດຳໃນປີ ຄ.ສ 1887²⁹. ○ ເລື່ອງລາວຂອງເຈົ້າວິຊຸນ ○ ເລື່ອງລາວຂອງວັດຖຸບູຮານພາຍໃນສິມ ○ ປະຫວັດຄວາມເປັນມາຂອງທາດປະທຸມ ທາດປະທຸມ (ທາດຫມາກໂມ) ສ້າງຂຶ້ນໃນປີ ຄ.ສ 1514 ໂດຍມະຫາສີເຈົ້າວິຊຸນ ໃນຮູບແບບຊາວລ້ຽງກາວິ. ທາດປະທຸມໄດ້ພັງທະລາຍລົງປີ ຄ.ສ 1914, ກໍ່ພິບເຫັນສິ່ງຂອງຮູບປະພັນລ້ຳຄ່າ

²¹ <https://goo.gl/maps/XHenmfML3qT3cB5T8>

²² https://www.tripadvisor.com/Attraction_Review-g295415-d7912937-Reviews-Wat_Tat_Luang-Luang_Prabang_Luang_Prabang_Province.html

²³ <https://tourismluangprabang.org/things-to-do/buddhism/other-temples>


²⁴ The Last Century of Lao Royalty, page 418, Grant Evans, 2009

²⁵ <https://goo.gl/maps/7NyPXPdWd9SRjtrB6>

²⁶ https://www.tripadvisor.com/Attraction_Review-g295415-d6104717-Reviews-Vat_Visounarath-Luang_Prabang_Luang_Prabang_Province.html

²⁷ <https://tourismluangprabang.org/things-to-do/buddhism/wat-visoun>

²⁹ ປຶ້ມປະຫວັດຄວາມເປັນມາຂອງແຫລ່ງທ່ອງທ່ຽວ, ບຸນປະເພນີ ແລະ ຊົນເຜົ່າທີ່ສຳຄັນຂອງແຂວງຫລວງພະບາງ, ຫນ້າທີ 36, ພະແນກ ຖວທ ແຂວງຫລວງພະບາງ

ລຳດັບ	ສະຖານທີ່ (Site Name)	ສະພາບປັດຈຸບັນ (Current Status)	ເລື່ອງລາວໃນການນຳສະເໜີ (Interpretive Stories & Topics)
		<ul style="list-style-type: none"> ○ ພາຍໃນສິມແມ່ນມີການນຳສະເໜີຂໍ້ມູນຂອງວັດຖຸບູຮານ, ແຕ່ຍັງມີເນື້ອໃນທີ່ຈຳກັດ, ການກຳນົດໃຈຄວາມໃນການນຳສະເໜີ (Theme) ບໍ່ທັນຊັດເຈນ ແລະ ຂາດຄວາມເຊື່ອມໂຍງຂອງເລື່ອງລາວ ○ ມີຮູບແຕ້ມໃນປີ 1885 ຂອງ ທ່ານ ຫລຸຍເດີລາປອກ - Louis Delaporte²⁸ ເຊິ່ງເປັນນັກສຳຫລວດຄົນຝລັ່ງ ທີ່ສະແດງເຖິງຄວາມງົດງາມຂອງສະຖາປັດຕະຍະກຳຂອງວັດແຫ່ງນີ້ 	<p>ຫລວງຫລາຍທີ່ຖືກຝັງໄວ້ແຕ່ສັດຕະວັດທີ 15 – 16. ປີ ຄ.ສ 1932 ກໍ່ໄດ້ຮັບການບູລະນະປະຕິສັງຂອນ ໃນສະໄຫມເຈົ້າຊຸນດວງຈັນ. ສິ່ງຂອງບາງຈຳນວນແມ່ນຖືກເກັບຮັກສາໄວ້ຄືນໃນທາດ ແລະ ອີກຈຳນວນໜຶ່ງແມ່ນເກັບຮັກສາໄວ້ທີ່ຫໍພິພິທະພັນແຫ່ງຊາດຫລວງພະບາງ.</p>
4	<p>ວັດອາຮາມ (Vat Aham)</p> 	<ul style="list-style-type: none"> ○ ມີຂໍ້ມູນເບື້ອງຕົ້ນໃນແຜນທີ່ອອນລາຍ Google Maps³⁰, TripAdvisor³¹ ແລະ ເວັບໄຊ ແລະ ແອບມີຖືທ່ອງທ່ຽວຫລວງພະບາງ³² ○ ບໍ່ທັນມີປ້າຍປະຫວັດແຫລ່ງທ່ອງທ່ຽວການທ່ອງທ່ຽວ ○ ມີຫໍເທວະດາຫລວງ (ປູ່ເຍີ ຍ່າເຍີ) ○ ມີຕົ້ນໄຊໃຫຍ່ສັກສິດ 	<ul style="list-style-type: none"> ○ ປະຫວັດຄວາມເປັນມາຂອງວັດອາຮາມ ສ້າງຂຶ້ນປີ 1527, ແຕ່ສິມໄດ້ຮັບການປະຕິສັງຂອນໃນປີ 1818 ໂດຍເຈົ້າມັນທາຕຸຣາດ (1817 – 1825). ສ້າງຂຶ້ນໃສ່ບ່ອນທີ່ເຈົ້າຟ້າງຸ່ມຕັ້ງຫໍເສື້ອເມືອງ (ຫໍປູ່ເຍີຍ່າເຍີ ຫລື ຫໍເທວະດາຫລວງ³³) ○ ເລື່ອງລາວຂອງຕົ້ນໄຊ (Banyan Tree) ປະຊາຊົນມີຄວາມເຊື່ອວ່າຕົ້ນໄຊທັງສອງຕົ້ນແມ່ນບ່ອນສິງສະຫິດຂອງເທວະດາຫລວງ ທີ່ປົກປັກຮັກສາຫລວງພະບາງ. ເຈົ້າຊິວິດໄດ້ນຳມາຈາກປະເທດອິນເດຍໃນປີ 1950 ເພື່ອປູກຢູ່ວັດແຫ່ງນີ້³⁴. ○ ເລື່ອງລາວຂອງປູ່ເຍີຍ່າເຍີ

²⁸ Voyage d'exploration en Indo-Chine affectué par une commission française, Marie Joseph Francis Garnier, Librairie Hatchett, page 303, Paris 1885

³⁰ <https://goo.gl/maps/8ZeqBg43D9oK1rsNA>

³¹ https://www.tripadvisor.com/Attraction_Review-g295415-d7313912-Reviews-Wat_Aham-Luang_Prabang_Luang_Prabang_Province.html

³² <https://tourismluangprabang.org/things-to-do/buddhism/other-temples>

³³ ປຶ້ມປະຫວັດຄວາມເປັນມາຂອງແຫລ່ງທ່ອງທ່ຽວ, ບຸນປະເພນີ ແລະ ຊົນເຜົ່າທີ່ສຳຄັນຂອງແຂວງຫລວງພະບາງ, ຫນ້າທີ 36, ພະແນກ ຖວທ ແຂວງຫລວງພະບາງ

³⁴ <https://tourismluangprabang.org/things-to-do/buddhism/other-temples>

ລຳດັບ	ສະຖານທີ່ (Site Name)	ສະພາບປັດຈຸບັນ (Current Status)	ເລື່ອງລາວໃນການນຳສະເໜີ (Interpretive Stories & Topics)
5	<p>ວັດໃຫມ່ (Wat May)</p> 	<ul style="list-style-type: none"> ○ ມີຂໍ້ມູນເບື້ອງຕົ້ນໃນແຜນທີ່ອອນລາຍ Google Maps³⁵, TripAdvisor³⁶ ແລະ ເວັບໄຊ ແລະ ແອບມີຖືທ່ອງທ່ຽວຫລວງພະບາງ³⁷. ບໍ່ທັນມີປ້າຍນຳສະເໜີຂໍ້ມູນການທ່ອງທ່ຽວ ○ ພາຍໃນສິມມິແບບຈຳລອງຂອງພະແກ້ວມໍລະກົດ, ແຕ່ບໍ່ທັນມີການນຳສະເໜີຂໍ້ມູນໃດໆ ແລະ ມີແຕ່ພະນັກງານນຳທ່ຽວເປັນຜູ້ອະທິບາຍ ○ ປະຕູລັກຂອງສິມດ້ານຫນ້າຝາແກະສະລັກດ້ວຍຮູບນາງສີດາ ໃນເລື່ອງລາມາຍານະພອກຄຳປົວ, ຝາຜະຫນັງດ້ານຫນ້າຂອງສິມແກະສະລັກຊິມັງມາປະສົບເຮັດປະທາຍເພັດປັນຮູບທັງຝາ ເປັນຮູບພາບເລື່ອງລາວຂອງພະເວດສັນດອນຊາດິກ. ແຕ່ບໍ່ທັນມີການນຳສະເໜີຂໍ້ມູນເຫລົ່ານີ້ໃຫ້ຮູບແບບທີ່ນັກທ່ອງທ່ຽວສາມາດເຂົ້າໃຈໄດ້. ○ ມີຮູບພາບເກົ່າໃນຊຸມປີ 1800³⁸ 	<ul style="list-style-type: none"> ○ ປະຫວັດຄວາມເປັນມາຂອງວັດໃຫມ່ ສ້າງຂຶ້ນປີ ຄ.ສ 1796 ໃນສະໄຫມເຈົ້າອະນຸຣຸດ. ໄດ້ປະຕິສັງຂອນຕໍ່ເຕີມຄືນໃຫມ່ໃນປີ 1821 ໂດຍເຈົ້າມັນທາຕຸລາດ³⁹. ○ ຄວາມສຳພັນຂອງວັດ ແລະ ການຖວາຍສັດຕະຍາບັນ ເນື່ອງຈາກວັດຢູ່ໃກ້ກັບພະຣາຊະວັງຫລວງ ຈຶ່ງເປັນບ່ອນຈັດພິທີຖວາຍສັດຕະຍາບັນປະຕິຍານຕິນ (ກິນນ້ຳສາບານ) ຂອງຂ້າຣາຊການບ້ານເມືອງ ເພື່ອເປັນຂ້າຣາຊການທີ່ດີ, ຊື່ສັດ ແລະ ຈຶ່ງຮັກພັກດີຕໍ່ຫນ້າທີ່ຢູ່ຕໍ່ຫນ້າອົງພະບາງໃນແຕ່ລະປີ ○ ປະຫວັດຄວາມເປັນມາຂອງພະແກ້ວມໍລະກົດ ○ ຄວາມສຳພັນຂອງວັດ ແລະ ພະບາງ ປີ 1894 ເຈົ້າສັກກະລິນ ໄດ້ອັນເຊີນເອົາພະບາງຈາກວັດວິຊຸນມາປະດິດສະຖານໄວ້ຢູ່ວັດແຫ່ງນີ້, ໄລຍະປີໃຫມ່ລາວໃນແຕ່ລະປີ ໄດ້ມີການອັນເຊີນອົງພະບາງຈາກຫໍພະບາງຢູ່ຫໍພິພິທະພັນແຫ່ງຊາດມາປະດິດສະຖານຢູ່ຫນ້າສິມວັດແຫ່ງນີ້ ເພື່ອໃຫ້ປະຊາຊົນໄດ້ຫິດສິງ. ເຊື່ອມໂຍງເລື່ອງລາວຂອງພະບາງ ແລະ ຫໍພະບາງຢູ່ຫໍພິພິທະພັນແຫ່ງຊາດຫລວງພະບາງ.

³⁵ <https://goo.gl/maps/ZLZuvYgb5FcW3uLY7>

³⁶ https://www.tripadvisor.com/Attraction_Review-g295415-d454851-Reviews-Wat_Mai_Suwannaphumham-Luang_Prabang_Luang_Prabang_Province.html

³⁷ <https://tourismluangprabang.org/things-to-do/buddhism/wat-mai-suwannaphummaham>

³⁸ <https://www.facebook.com/historyandarchaeologyinlaos>

³⁹ ປຶ້ມປະຫວັດຄວາມເປັນມາຂອງແຫລ່ງທ່ອງທ່ຽວ, ບຸນປະເພນີ ແລະ ຊົນເຜົ່າທີ່ສຳຄັນຂອງແຂວງຫລວງພະບາງ, ຫນ້າທີ 38, ພະແນກ ຖວທ ແຂວງຫລວງພະບາງ

ລຳດັບ	ສະຖານທີ່ (Site Name)	ສະພາບປັດຈຸບັນ (Current Status)	ເລື່ອງລາວໃນການນຳສະເໜີ (Interpretive Stories & Topics)
6	<p>ຫໍພິພິທະພັນແຫ່ງຊາດຫລວງພະບາງ (Luang Prabang National Museum)</p> 	<ul style="list-style-type: none"> ○ ມີຂໍ້ມູນເບື້ອງຕົ້ນໃນແຜນທີ່ອອນລາຍ Google Maps⁴⁰, TripAdvisor⁴¹ ແລະ ເວັບໄຊ ແລະ ແອບມີຖືທ່ອງທ່ຽວຫລວງພະບາງ⁴² ○ ບໍລິເວນພາຍນອກ: ມີການຕິດຕັ້ງປ້າຍແຜນທີ່ຕົວເມືອງ, ແຕ່ບໍ່ທັນມີປ້າຍປະຫວັດແຫລ່ງທ່ອງທ່ຽວ. ມີປ້າຍຂໍ້ມູນນ້ອຍຢູ່ຫນ້າຫ້ອງວາງສະແດງລົດພະທີ່ນັ່ງກ່ຽວກັບລາດຊະລົດພະສິງ ແລະ ລາດຊະລົດພະຮບາງ. ○ ພາຍໃນຫໍພິພິທະພັນແລະຫ້ອງວາງສະແດງລົດພະທີ່ນັ່ງແມ່ນຫ້າມບໍ່ໃຫ້ຖ່າຍຮູບ 	<ul style="list-style-type: none"> ○ ປະຫວັດຄວາມເປັນມາຂອງຫໍພິພິທະພັນ ຫໍພິພິທະພັນແຫ່ງຊາດຫລວງພະບາງ ຫລື ພະຣາຊວັງເກົ້າ ຖືກສ້າງຂຶ້ນໃນປີ ຄ.ສ 1904 – 1909 ໃນສະໄຫມເຈົ້າສີສະຫວ່າງວິງ ໂດຍການອຸປະຖຳຂອງລັດຖະບານຝລັ່ງ. ອາຄານຖືກອອກແບບໂດຍສະຖາປະນິກຄົນຝລັ່ງ ເຊິ່ງມີລັກສະນະປະສົມປະສານລະຫວ່າງສິລະປະລາວ ແລະ ສິລະປະຝລັ່ງ⁴³. ມີກະສັດປະທັບຢູ່ສອງພະອົງຄື: ເຈົ້າຊີວິດສີສະຫວ່າງ ວິງ ໃນປີ 1905 – 1959 ແລະ ເຈົ້າຊີວິດສີສະຫວ່າງ ວັດທະນາ ໃນປີ 1959 – 1975. ພາຍຫລັງປະເທດໄດ້ຮັບການສະຖາປະນາ ໃນປີ 1975, ເຈົ້າຊີວິດສີສະຫວ່າງ ວັດທະນາ ໄດ້ສະຫລະບັນລັງ, ປີ 1976 ລັດຖະບານກໍ່ເປີດເປັນຫໍພິພິທະພັນແຫ່ງຊາດ. ○ ເລື່ອງລາວຂອງອາດິດເຈົ້າຊີວິດ
7	<p>ຫໍພະບາງ (Pha Bang Hall)</p> 	<ul style="list-style-type: none"> ○ ມີຂໍ້ມູນເບື້ອງຕົ້ນໃນແຜນທີ່ອອນລາຍ Google Maps⁴⁴, TripAdvisor⁴⁵, ເວັບໄຊ ແລະ ແອບທ່ອງທ່ຽວຫລວງພະບາງ⁴⁶ ○ ມີການນຳສະເໜີຂໍ້ມູນກ່ຽວກັບຫໍພະບາງ ແລະ ອົງພະບາງ ໃນຮູບແບບປ້າຍຂໍ້ມູນນ້ອຍຢູ່ຫນ້າຫໍ. ແຕ່ບໍ່ທັນກຳນົດ theme ໃນການນຳສະເໜີທີ່ຊັດເຈນ ແລະ ຈຸດວາງປ້າຍກໍ່ກົດຂວາງນັກທ່ອງທ່ຽວເວລາມີຄົນຢືນອ່ານ. 	<ul style="list-style-type: none"> ○ ປະຫວັດຄວາມເປັນມາຂອງຫໍພະບາງ ສ້າງຂຶ້ນໃນປີ ຄ.ສ 1969 ໃນສະໄຫມເຈົ້າສີສະຫວ່າງວັດທະນາ. ອອກແບບໂດຍນາຍຊ່າງຊາວຫລວງພະບາງທີ່ມີການສ້າງໂຄງສ້າງເປັນແບບເອກະລັກສິລະປະສະກຸນຊ່າງລາວຫລວງພະບາງໂດຍແທ້ ○ ປະຫວັດຄວາມເປັນມາຂອງພະບາງ ○ ຄວາມສຳພັນຂອງພະບາງ ແລະ ບຸນປີໃຫມ່ລາວ

⁴⁰ <https://goo.gl/maps/iceyJknqzakogzKG7>

⁴¹ https://www.tripadvisor.com/Attraction_Review-g295415-d325309-Reviews-Royal_Palace_Museum-Luang_Prabang_Luang_Prabang_Province.html

⁴² <https://tourismluangprabang.org/things-to-do/culture-and-history/national-museum>

⁴³ ປຶ້ມປະຫວັດຄວາມເປັນມາຂອງແຫລ່ງທ່ອງທ່ຽວ, ບຸນປະເພນີ ແລະ ຊົນເຜົ່າທີ່ສຳຄັນຂອງແຂວງຫລວງພະບາງ, ຫນ້າທີ 32, ພະແນກ ຖວທ ແຂວງຫລວງພະບາງ

⁴⁴ <https://goo.gl/maps/AjiCWcVGeogu9J2QA>

⁴⁵ https://www.tripadvisor.com/Attraction_Review-g295415-d325309-Reviews-Royal_Palace_Museum-Luang_Prabang_Luang_Prabang_Province.html

⁴⁶ <https://tourismluangprabang.org/things-to-do/culture-and-history/national-museum>

ລຳດັບ	ສະຖານທີ່ (Site Name)	ສະພາບປັດຈຸບັນ (Current Status)	ເລື່ອງລາວໃນການນຳສະເໜີ (Interpretive Stories & Topics)
8	<p>ໂຮງລະຄອນພະລັກພະລາມ (Phalak Phalam Theatre)</p> 	<ul style="list-style-type: none"> ○ ມີຂໍ້ມູນເບື້ອງຕົ້ນໃນແຜນທີ່ອອນລາຍ Google Maps⁴⁷, TripAdvisor⁴⁸ ແລະ ເວັບໄຊ ແລະ ແອບມີຖືທ່ອງທ່ຽວຫລວງພະບາງ⁴⁹ ○ ເວັບໄຊສະເພາະຂອງໂຮງລະຄອນພະລັກພະລາມ⁵⁰ ໄດ້ນຳສະເໜີຂໍ້ມູນທີ່ລະອຽດກ່ຽວກັບປະຫວັດຄວາມເປັນຂອງໂຮງລະຄອນ, ລະຄອນພະລັກພະລາມ, ຕົວລະຄອນ, ເຄື່ອງນຸ່ງ, ຫນ້າກາກ, ນັກດົນຕີ ແລະ ເຄື່ອງດົນຕີພື້ນເມືອງ. 	<ul style="list-style-type: none"> ○ ປະຫວັດຄວາມເປັນມາຂອງໂຮງລະຄອນ ○ ເລື່ອງລາວຂອງພະລັກພະລາມ ○ ເລື່ອງລາວຂອງເຄື່ອງດົນຕີພື້ນເມືອງ <p>ສະພາບປັດຈຸບັນ</p> <ul style="list-style-type: none"> ○ ມີການນຳສະເໜີຂໍ້ມູນກ່ຽວກັບເລື່ອງພະລັກພະລາມຢູ່ຫນ້າໂຮງລະຄອນໃນຮູບແບບກະດານ ແລະ ຕິດເຈ້ຍຮູບແບບ ແລະ ບົດລະຄອນ. ແຕ່ການນຳສະເໜີແມ່ນມີເນື້ອໃນທີ່ຍາວ, ບໍ່ທັນກຳນົດໃຈຄວາມໃນການນຳສະເໜີ (Theme) ທີ່ຊັດເຈນ. ○ ພາຍໃນຫ້ອງໂຖງຂາຍປີ້, ມີການຈັດວາງສະແດງຫົວໂຂນ ແລະ ອຸປະກອນດົນຕີພື້ນເມືອງ, ແຕ່ບໍ່ທັນມີການນຳສະເໜີຂໍ້ມູນທີ່ດຽງດູດຈິດໃຈນັກທ່ອງທ່ຽວ.
9	<p>ອານຸເສົາວະລີເຈົ້າສີສະຫວ່າງ ວົງ(King Sisavang Vong Statue)</p> 	<ul style="list-style-type: none"> ○ ບໍ່ມີຂໍ້ມູນໃນແຜນທີ່ອອນລາຍ Google Maps ແລະ ເວັບໄຊທ່ອງທ່ຽວຫລວງພະບາງ, ມີພຽງຮູບພາບໃນ TripAdvisor. ○ ມີປ້າຍຂໍ້ມູນນ້ອຍໆຢູ່ກ້ອງອານຸເສົາວະລີ. 	<ul style="list-style-type: none"> ○ ເລື່ອງລາວຂອງເຈົ້າສີສະຫວ່າງ ວົງ ເຈົ້າສີສະຫວ່າງ ວົງ ແມ່ນເຈົ້າຊີວິດຫລວງພະບາງລະຫວ່າງປີ 1904 – 1959, ພະອົງຄອງລາດໃນສະໄຫມລາວຕົກເປັນຫົວເມືອງຂຶ້ນຂອງຝລັ່ງ (1893 – 1953), ສິບຂອງເພິ່ນແມ່ນຖືກຈຸດເຜົາຢູ່ວັດທາດຫລວງ. ທ່າທາງຂອງຮູບປັ້ນແມ່ນສະແດງເຖິງການປະຕິຍານຕົນຕໍ່ກັບລັດຖະທຳມະນູນຕໍ່ຫນ້າປະຊາຊົນ⁵¹.

⁴⁷ <https://goo.gl/maps/SBiYV7kYA5Zsnf2u6>

⁴⁸ https://www.tripadvisor.com/Attraction_Review-g295415-d5986622-Reviews-Royal_Theatre-Luang_Prabang_Luang_Prabang_Province.html

⁴⁹ <https://tourismluangprabang.org/things-to-do/culture-and-history/national-museum>

⁵⁰ http://phralakphalam.com/phralak_phalam_en

⁵¹ https://en.wikipedia.org/wiki/Sisavang_Vong

ລຳດັບ	ສະຖານທີ່ (Site Name)	ສະພາບປັດຈຸບັນ (Current Status)	ເລື່ອງລາວໃນການນຳສະເໜີ (Interpretive Stories & Topics)
10	<p>ພະທາດພູສີ (Phousy Mountain)</p> 	<ul style="list-style-type: none"> ○ ມີຂໍ້ມູນເບື້ອງຕົ້ນໃນແຜນທີ່ອອນລາຍ Google Maps⁵², TripAdvisor⁵³ ແລະ ເວັບໄຊ ແລະ ແອບມິຖີທ່ອງທ່ຽວຫລວງພະບາງ⁵⁴ ○ ມີປ້າຍປະຫວັດແຫລ່ງທ່ອງທ່ຽວ ແລະ ແຜນທີ່ສະເພາະຂອງພູສີ. ແຕ່ເນື້ອໃນຍັງບໍ່ທັນກຳນົດໃຈຄວາມໃນການນຳສະເໜີ (Theme) ທີ່ຊັດເຈນ, ການຍ່າງເຂົ້າໄປຫາປ້າຍຍັງຫຍຸ້ງຍາກ ເພາະມີຮ້ານຂາຍເຄື່ອງບັງທາງຢ່າງ. ສ່ວນປ້າຍຂໍ້ມູນ ແລະ ແຜນທີ່ຢູ່ຈອມພູສີ ກໍ່ຕັ້ງຢູ່ຈຸດທີ່ການຍ່າງເຂົ້າໄປອ່ານແມ່ນມີຄວາມຫຍຸ້ງຍາກ. 	<ul style="list-style-type: none"> ○ ປະຫວັດຄວາມເປັນມາຂອງພູສີ ພະທາດພູສີສ້າງຂຶ້ນເມື່ອປີ ຄ.ສ 1804 ສະໄຫມເຈົ້າອານຸລາດ, ຕັ້ງຂຶ້ນໃນປ່າທີ່ສັກສິດ, ມີລີສີສອງພີ່ນ້ອງມາບຳເພັນພາວະນາກຳມະຖານ. ພະທາດພູສີມີປະເພນີທີ່ສຳຄັນທີ່ຕິດພັນກັບທຳກອງ ເພື່ອຕີບອກເວລາ ແລະ ແຈ້ງເຕືອນເຫດການຕ່າງໆໃຫ້ກັບຊາວຫລວງພະບາງ ○ ເລື່ອງລາວຂອງວັດວາອາຣາມບໍລິເວນພະທາດພູສີ ເຊັ່ນ: ວັດປ່າຣວກ ○ ເລື່ອງລາວຂອງຮອຍພຣະພຸດທະບາດ ○ ເລື່ອງລາວຂອງພະພຸດທະຮູບ ແລະ ລີສີ ທີ່ຕັ້ງຢູ່ພູສີ ຟາກນ້ຳຄານ
11	<p>ວັດແສນ (Vat Sen)</p> 	<ul style="list-style-type: none"> ○ ມີຂໍ້ມູນເບື້ອງຕົ້ນໃນແຜນທີ່ອອນລາຍ Google Maps⁵⁵, TripAdvisor⁵⁶ ແລະ ເວັບໄຊ ແລະ ແອບມິຖີທ່ອງທ່ຽວຫລວງພະບາງ⁵⁷. ບໍ່ທັນມີປ້າຍນຳສະເໜີຂໍ້ມູນການທ່ອງທ່ຽວ. ○ ຢູ່ເທິງເພດານຂອງອາຣາມໃຫຍ່ ແມ່ນມີຮູບພາບທີ່ສວຍງາມທັງຫມົດ 50 ພາບທັງເພດານດ້ານນອກແລະດ້ານໃນອາຣາມ 	<ul style="list-style-type: none"> ○ ປະຫວັດຄວາມເປັນມາຂອງວັດແສນ ສ້າງຂຶ້ນປີ 1718 ສະໄຫມເຈົ້າກິງກິສຣາຊ, ມີພະເຈົ້ານ້ອຍ ແລະ ໃຫຍ່ຫລາຍອົງທີ່ມີອາຍຸຫລາຍກວ່າ 200 ປີ. ○ ເລື່ອງລາວຂອງຮູບພາບເທິງເພດານຂອງອາຣາມ ຄວາມເປັນມາຂອງພະເຫວດສັນດອນ, ຮູບພຸດທະປະຫວັດ, ຮູບພະເຈົ້າ 10 ຊາດ, ຮູບກ່ຽວກັບເລື່ອງສິນ 5 ແລະ ຮູບພະພູຮິທັດ⁵⁸.

⁵² <https://goo.gl/maps/TDk59jvFXXUKfFWW6>

⁵³ https://www.tripadvisor.com/Attraction_Review-g295415-d546038-Reviews-Mount_Phousi-Luang_Prabang_Luang_Prabang_Province.html


⁵⁴ <https://tourismluangprabang.org/things-to-do/nature/phou-si-mountain>

⁵⁵ <https://goo.gl/maps/JnUD8RwwErpQxKeJ6>

⁵⁶ https://www.tripadvisor.com/Attraction_Review-g295415-d3305897-Reviews-Wat_Sensoukharam-Luang_Prabang_Luang_Prabang_Province.html

⁵⁷ <https://tourismluangprabang.org/things-to-do/buddhism/other-temples>

⁵⁸ ປຶ້ມປະຫວັດຄວາມເປັນມາຂອງແຫລ່ງທ່ອງທ່ຽວ, ບຸນປະເພນີ ແລະ ຊົນເຜົ່າທີ່ສຳຄັນຂອງແຂວງຫລວງພະບາງ, ຫນ້າທີ 42, ພະແນກ ຖວທ ແຂວງຫລວງພະບາງ



ລຳດັບ	ສະຖານທີ່ (Site Name)	ສະພາບປັດຈຸບັນ (Current Status)	ເລື່ອງລາວໃນການນຳສະເໜີ (Interpretive Stories & Topics)
12	<p>ວັດຊຽງທອງ (Vat Xiengthong)</p> 	<ul style="list-style-type: none"> ○ ມີຂໍ້ມູນເບື້ອງຕົ້ນໃນແຜນທີ່ອອນລາຍ Google Maps⁵⁹, TripAdvisor⁶⁰ ແລະ ເວັບໄຊ ແລະ ແອບມີຖືທ່ອງທ່ຽວຫລວງພະບາງ⁶¹ ○ ມີປ້າຍປະຫວັດແຫລ່ງທ່ອງທ່ຽວ 1 ແຜ່ນ ຕັ້ງຢູ່ປະຕູທາງເຂົ້າຟາກຖະຫນົນສັກກະລິນ, ແຕ່ຍັງມີເນື້ອໃນທີ່ຍາວ, ບໍ່ທັນກຳນົດໃຈຄວາມໃນການນຳສະເໜີ (Theme) ທີ່ຊັດເຈນ ແລະ ຕັ້ງຢູ່ຈຸດທີ່ກົດຂວາງທາງຢ່າງ ຖ້າມີກຸ່ມນັກທ່ອງທ່ຽວກຳລັງຢືນອ່ານ. ○ ພາຍໃນວັດຊຽງທອງມີຫລາຍສະຖານທີ່ ຍ່ອຍ ຫລື ອົງປະກອບທີ່ສາມາດນຳສະເໜີໄດ້ເຊັ່ນ: ສີມ, ວິຫານແດງ, ຫໍພະມ່ານ, ໂຮງເກັບເຮືອ, ຫໍກອງ ແລະ ໂຮງມ້ຽນໂກດ. ○ ພາຍໃນໂຮງມ້ຽນໂກດ ມີການຈັດສະແດງວັດຖຸບູຮານຈຳນວນຫລາຍ, ແຕ່ບໍ່ທັນມີການນຳສະເໜີຂໍ້ມູນ ເຮັດໃຫ້ນັກທ່ອງທ່ຽວສາມາດເຂົ້າໃຈຄວາມຫມາຍຂອງແຕ່ລະຢ່າງໄດ້. 	<ul style="list-style-type: none"> ○ ປະຫວັດຄວາມເປັນມາຂອງວັດຊຽງທອງ ສ້າງຂຶ້ນປີ 1560 ໂດຍເຈົ້າໄຊເສດຖາທິລາດ (1548 – 1571), ມີຄວາມງົດງາມທາງດ້ານສະຖາປັດຕະຍະກຳແບບມີເອກະລັກຂອງຫລວງພະບາງ, ເປັນຕັ້ງອັນຍະມະນີແຫ່ງສະຖາປັດຕະຍະກຳຂອງລາວອັນເກົ່າແກ່ ແລະ ມີຮູບແບບຊຶ່ງລາວດັ້ງເດີມແທ້ໆ.ເປັນວັດແຫ່ງດຽວທີ່ລອດພົ້ນຈາກການເຜົາຜານ ໃນສະໄຫມສົງຄາມປີ 1887. ມີຮາດຊະຣັດທີ່ເກັບມ້ຽນພະໂກດຂອງເຈົ້າສີສະຫວ່າງ ວັດທະນາ ແລະ ເຄືອລະຍາດ⁶². ○ ສະຖາປັດຕະຍະກຳເອກະລັກຂອງຫລວງພະບາງ ສີມ ສະແດງເຖິງສະຖາປັດຕະຍະກຳທາງດ້ານສາສະຫນາແບບເອກະລັກຂອງຫລວງພະບາງແທ້ໆ ດ້ວຍຫລັງຄາອາຮາມທີ່ແອ່ນໂຄ້ງຊ້ອນກັນຢູ່ 3 ຊັ້ນ, ຫລຸດລື່ນກັນລົງມາເປັນຖາມ ສ່ວນກາງຂອງຫລັງຄາປະດັບເອ້ດ້ວຍຍອດ ຊຶ່ງຟ້າ ທີ່ສວຍງາມເຊິ່ງປະກອບມີທັງຫມົດ 17 ຊຶ່ງ, ອັນມີຄວາມຫມາຍວ່າເປັນ ອາຮາມທີ່ເຈົ້າມະຫາຊີວິດ ຊຶ່ງສ້າງຂຶ້ນ. ຕາມອາຮາມ ແລະ ບໍລິເວນອ້ອມຮອບວັດ ກໍຍັງມີຮູບພາບທີ່ສະແດງເຖິງວິຖີການດຳລົງຊີວິດຂອງປະຊາຊົນ ທີ່ຕິດດ້ວຍແກ້ວຫລາກຫລາຍສີສັນຕິດຕໍ່ກັນເປັນຮູບຕ່າງໆ

⁵⁹ <https://goo.gl/maps/xQxezMrFG6L7JG2g9>

⁶⁰ https://www.tripadvisor.com/Attraction_Review-g295415-d325751-Reviews-Wat_Xiengthong-Luang_Prabang_Luang_Prabang_Province.html

⁶¹ <https://tourismluangprabang.org/things-to-do/buddhism/wat-xiengthong-2>

⁶² ປຶ້ມປະຫວັດຄວາມເປັນມາຂອງແຫລ່ງທ່ອງທ່ຽວ, ບຸນປະເພນີ ແລະ ຊົນເຜົ່າທີ່ສຳຄັນຂອງແຂວງຫລວງພະບາງ, ຫນ້າທີ 7, ພະແນກ ຖວທ ແຂວງຫລວງພະບາງ

ລຳດັບ	ສະຖານທີ່ (Site Name)	ສະພາບປັດຈຸບັນ (Current Status)	ເລື່ອງລາວໃນການນຳສະເໜີ (Interpretive Stories & Topics)
13	<p>ອາຄານເກົ່າ: ເຮືອນມໍລະດົກໂລກ (World Heritage House)</p> 	<ul style="list-style-type: none"> ○ ມີຂໍ້ມູນເບື້ອງຕົ້ນໃນແຜນທີ່ອອນລາຍ Google Maps⁶³, ແຕ່ບໍ່ມີໃນເວັບໄຊ TripAdvisor, ເວັບໄຊ ແລະ ແອບມິຕີ ທ່ອງທ່ຽວຫລວງພະບາງ⁶⁴ ○ ບໍ່ມີປ້າຍປະຫວັດແຫລ່ງທ່ອງທ່ຽວຂອງອາຄານ 	<ul style="list-style-type: none"> ○ ປະຫວັດຄວາມເປັນມາຂອງອາຄານ ເຄີຍເປັນຫ້ອງການພາສີ (Former Customs and Public Companies House), ສ້າງຂຶ້ນໃນປີ 1932. ປັດຈຸບັນແມ່ນພະແນກມໍລະດົກໂລກຫລວງພະບາງ⁶⁵. ○ ຮູບແບບການກໍ່ສ້າງ, ການອອກແບບ ແລະ ການນຳໃຊ້ວັດສະດຸ
14	<p>ອາຄານເກົ່າ: ເຮືອນຈັນມໍລະດົກຫລວງພະບາງ (Heuan Chan Heritage Luang Prabang)</p> 	<ul style="list-style-type: none"> ○ ມີຂໍ້ມູນເບື້ອງຕົ້ນໃນແຜນທີ່ອອນລາຍ Google Maps⁶⁶, TripAdvisor⁶⁷, ເວັບໄຊ ແລະ ແອບມິຕີທ່ອງທ່ຽວຫລວງພະບາງ⁶⁸ ແລະ Facebook⁶⁹ ○ ເປັນທັງສູນຂໍ້ມູນຂ່າວສານມໍລະດົກ (Heritage Information Center) ແລະ ຫໍພິພິທະພັນທີ່ນຳສະເໜີວິຖີຊີວິດການເປັນຢູ່ຂອງຄົນຫລວງພະບາງ 	<ul style="list-style-type: none"> ○ ປະຫວັດຄວາມເປັນຂອງເຮືອນຈັນ ເຮືອນຊົງລາວມີອາຍຸ 100 ປີ, ປັດຈຸບັນເປັນຫໍພິພິທະພັນທາງດ້ານວັດທະນະທຳ ແລະ ເປັນສູນຂໍ້ມູນມໍລະດົກໂລກ (Heritage Information Center) ○ ເລື່ອງລາວກ່ຽວກັບຮີດຄອງປະເພນີຫລວງພະບາງ, ການໃສ່ບາດ ແລະ ວິຖີຊີວິດຊາວຫລວງພະບາງ

⁶³ <https://goo.gl/maps/ewuBMQcVohEH7UQo9>

⁶⁴ <https://tourismluangprabang.org/things-to-do/culture-and-history/colonial-buildings>

⁶⁵ A walk through the heritage of Luang Prabang, page 17 – 18, Francis Engelmann, Alain Menoni, 2015

⁶⁶ <https://g.page/HeuanChanHeritageLuangPrabang?share>

⁶⁷ https://www.tripadvisor.com/Attraction_Review-g295415-d12351995-Reviews-Heuan_Chan_Heritage_Luang_Prabang-Luang_Prabang_Luang_Prabang_Province.html

⁶⁸ <https://tourismluangprabang.org/things-to-do/culture-and-history/heritage-information-center>

⁶⁹ <https://www.facebook.com/HeuanChanHeritageLuangPrabang>

ລຳດັບ	ສະຖານທີ່ (Site Name)	ສະພາບປັດຈຸບັນ (Current Status)	ເລື່ອງລາວໃນການນຳສະເໜີ (Interpretive Stories & Topics)
15	<p>ອາຄານເກົ່າ: ໂຮງຮຽນປະຖົມຫລວງພະບາງ (Luang Prabang Primary School)</p> 	<ul style="list-style-type: none"> ○ ມີຂໍ້ມູນເບື້ອງຕົ້ນໃນແຜນທີ່ອອນລາຍ Google Maps⁷⁰ ○ ບໍ່ທັນມີການນຳສະເໜີຂໍ້ມູນໃນຮູບແບບປ້າຍ ແລະ ຊ່ອງທາງອອນລາຍ. 	<ul style="list-style-type: none"> ○ ຄວາມເຊື່ອມໂຍງກັບບຸກຄົນສຳຄັນຂອງປະເທດປະທານປະເທດຄົນທຳອິດຂອງ ສປປ ລາວ ເຈົ້າຊາຍ ສຸພານຸວົງ (1909 – 1995) ເຄີຍຮຳຮຽນຢູ່ໂຮງຮຽນແຫ່ງນີ້⁷¹. ○ ສະຖາປັດຕະຍະກຳຂອງອາຄານການອອກແບບທາງສະຖາປັດຕະຍະກຳສາມຮູບແບບ, ສະແດງອອກບ່ອນການກໍ່ສ້າງສາມໄລຍະ. ○ ເລື່ອງລາວຂອງຕົ້ນຂາມ
16	<p>ອາຄານເກົ່າ: ໂຮງແຮມ 3 ນາກາ (3 Nagas Hotel)</p> 	<ul style="list-style-type: none"> ○ ມີຂໍ້ມູນເບື້ອງຕົ້ນໃນແຜນທີ່ອອນລາຍ Google Maps⁷² ແລະ TripAdvisor⁷³ ○ ບໍ່ທັນມີການນຳສະເໜີຂໍ້ມູນໃນຮູບແບບປ້າຍ ແລະ ຊ່ອງທາງອອນລາຍ. 	<ul style="list-style-type: none"> ○ ປະຫວັດຄວາມເປັນມາຂອງອາຄານໂຮງແຮມປະກອບມີອາຄານເກົ່າສາມຫລັງທີ່ໄດ້ຮັບການບູລະນະຄືນໃໝ່. ອາຄານຢູ່ເບື້ອງຊ້າຍ ແມ່ນເຮືອນຊົງລາວສະໄຫມລ່າເມືອງຂຶ້ນ (Lao – colonial half – timbered house) ເຊິ່ງປະກອບມີລະບຽງ ແລະ ຂັ້ນໄດກໍ່. ພາຍໃນເຮືອນຫລັງນີ້ມີສວນດອກໄມ້ທີ່ກວ້າງຂວາງ, ເຊິ່ງເປັນເລື່ອງທີ່ປົກກະຕິກ່ອນການຈັດສັນຕົວເມືອງແບບລ່າເມືອງຂຶ້ນ (Colonial urbanization). ສ້າງຂຶ້ນໃນປີ 1903, ເຈົ້າຂອງຜູ້ທຳອິດແມ່ນເຈົ້າພະຍາເມືອງຈັນ, ທີ່ປົກສາຂອງເຈົ້າສີສະຫວ່າງ ວົງ (1885 – 1959), ກ່ອນຈະມອບຕໍ່ກຳມະສິດໃຫ້ແກ່ຄອບຄົວຄຳບົວ ແລະ Achan Thing Dy⁷⁴.


⁷⁰ <https://goo.gl/maps/rgAcsfpzRKVqCw6U6>

⁷¹ A walk through the heritage of Luang Prabang, page 45 – 48, Francis Engelmann, Alain Menoni, 2015

⁷² <https://goo.gl/maps/eVBaTbyiH3SLUyRAA>

⁷³ https://www.tripadvisor.com/Hotel_Review-g295415-d325311-Reviews-Hotel_3_Nagas_Luang_Prabang_MGallery_by_Sofitel-Luang_Prabang_Luang_Prabang_Province.html

⁷⁴ A walk through the heritage of Luang Prabang, page 41 – 44, Francis Engelmann, Alain Menoni, 2015

ລຳດັບ	ສະຖານທີ່ (Site Name)	ສະພາບປັດຈຸບັນ (Current Status)	ເລື່ອງລາວໃນການນຳສະເໜີ (Interpretive Stories & Topics)
17	<p>ອາຄານເກົ່າ: ໂຮງແຮມວິນລາສັນຕິ (Villa Santi)</p> 	<ul style="list-style-type: none"> ○ ມີຂໍ້ມູນເບື້ອງຕົ້ນໃນແຜນທີ່ອອນລາຍ Google Maps⁷⁵ ແລະ TripAdvisor⁷⁶ ○ ບໍ່ທັນມີການນຳສະເໜີຂໍ້ມູນໃນຮູບແບບປ້າຍ ແລະ ຊ່ອງທາງອອນລາຍ 	<ul style="list-style-type: none"> ○ ປະຫວັດຄວາມເປັນມາຂອງອາຄານອາຄານນີ້ເຄີຍແມ່ນຊັບສິນບັດຂອງຄອບຄົວເຈົ້າຊີວິດ, ອາຄານຊົງຝລັ່ງ (Colonial house) ທີ່ມາຊົງໂຄ້ງ ອາດໄດ້ຮັບອິດທິພົນຈາກເມືອງເກົ່າເປັນັ້ງ, ອະນາມິຄົມຂອງອັງກິດຢູ່ມາເລເຊຍ ຫລື ສະຫຍາມ (ປະເທດໄທ)⁷⁷.
18	<p>ວິນລາເດີວິວປາວິລຽນ (The View Pavilion Hotel)</p> 	<ul style="list-style-type: none"> ○ ມີຂໍ້ມູນເບື້ອງຕົ້ນໃນແຜນທີ່ອອນລາຍ Google Maps⁷⁸ ແລະ TripAdvisor⁷⁹ ○ ບໍ່ທັນມີການນຳສະເໜີຂໍ້ມູນໃນຮູບແບບປ້າຍ ແລະ ຊ່ອງທາງອອນລາຍ 	<ul style="list-style-type: none"> ○ ປະຫວັດຄວາມເປັນມາຂອງອາຄານສ້າງຂຶ້ນໃນປີ 1935, ເຄີຍເປັນບ່ອນຢູ່ອາໄສຂອງສັດຕະວະແພດຄົນຝລັ່ງ⁸⁰ ○ ຮູບແບບ ແລະ ຈຸດພິເສດຂອງອາຄານ

⁷⁵ <https://goo.gl/maps/CHnSzHd7bB6zUmAM6>

⁷⁶ https://www.tripadvisor.com/Hotel_Review-g295415-d301957-Reviews-Villa_Santi_Hotel-Luang_Prabang_Luang_Prabang_Province.html

⁷⁷ A walk through the heritage of Luang Prabang, page 51, Francis Engelmann, Alain Menoni, 2015

⁷⁸ <https://goo.gl/maps/2cYxEQUSXyPyrco7>

⁷⁹ https://www.tripadvisor.com/Hotel_Review-g295415-d1421776-Reviews-The_View_Pavilion_Boutique_Hotel-Luang_Prabang_Luang_Prabang_Province.html

⁸⁰ A walk through the heritage of Luang Prabang, page 62, Francis Engelmann, Alain Menoni, 2015

6.2) ເມືອງຈອມເພັດ

ລຳດັບ	ສະຖານທີ່ (Site Name)	ສະພາບປັດຈຸບັນ (Current Status)	ເລື່ອງລາວໃນການນຳສະເໜີ (Interpretive Stories & Topics)
1	<p>ວັດຊຽງແມນ (Vat Xieng Mene)</p> 	<ul style="list-style-type: none"> ○ ມີຂໍ້ມູນເບື້ອງຕົ້ນໃນແຜນທີ່ອອນລາຍ Google Maps⁸¹, ເວັບໄຊ ແລະ ແອບມິຖີທ່ອງທ່ຽວຫລວງພະບາງ⁸² ○ ແຕ່ບໍ່ທັນມີຂໍ້ມູນໃນ TripAdvisor ແລະ ປ້າຍປະຫວັດແຫລ່ງທ່ອງທ່ຽວ ○ ມີທາດທີ່ບັນຈຸອັດຖິຂອງເຈົ້າຫລວງທິຣິຍະເທບພະວົງ, ເຈົ້າຫລວງອົງສຸດທ້າຍຂອງນະຄອນແພຣ່ (ປະເທດໄທ) ແລະ ອາດິດຕາແສງບ້ານຊຽງແມນ 	<ul style="list-style-type: none"> ○ ປະຫວັດຄວາມເປັນມາຂອງວັດຊຽງແມນ ສ້າງປີ 1566 ໂດຍພະເຈົ້າໄຊເສດຖາທິຣາຊ (1548 – 1571), ມີສິລະປະແບບປະສົມປະສານກັນລະຫວ່າງ ສີມິສະກຸນຊ່າງ ຊາວຫລວງພະບາງ ກັບສິລະປະຂອງມຽນມາ. ສະຖາປັດຕະຍະກຳຮູບແບບການປຸກສ້າງເປັນຊົງຫລວງພະບາງ ອາດຈະຮຽນແບບມາຈາກສີມວັດຊຽງທອງ ເພາະສ້າງຂຶ້ນໃນສະໄຫມກະສັດປົກຄອງອົງດຽວກັນ. ○ ເລື່ອງລາວຂອງເຈົ້າຫລວງ⁸³ ○ ປະເພນີຕົບພະທາດຊາຍ
2	<p>ວັດຈອມເພັດ (Vat Chomphet)</p> 	<ul style="list-style-type: none"> ○ ມີຂໍ້ມູນເບື້ອງຕົ້ນໃນແຜນທີ່ອອນລາຍ Google Maps⁸⁴, ເວັບໄຊ ແລະ ແອບມິຖີທ່ອງທ່ຽວຫລວງພະບາງ⁸⁵. ມີຂໍ້ມູນເບື້ອງຕົ້ນກ່ຽວກັບເມືອງ ແລະ ວັດຢູ່ໃນ TripAdvisor⁸⁶, ແຕ່ບໍ່ທັນມີປ້າຍປະຫວັດແຫລ່ງທ່ອງທ່ຽວ. ມີປ້າຍແຈ້ງໃຫ້ນັກທ່ອງທ່ຽວຊື່ບໍ່ເປັນພາສາອັງກິດຢູ່ຕີນຂັ້ນໄດ, ແຕ່ຂຽນບໍ່ທັນຖືກຫລັກໄວຍາກອນ. ສະພາບພາຍນອກ ແລະ ພາຍໃນວັດ ແມ່ນຍັງຂາດການບຸລະນະຮັກສາ. ທາດຢູ່ດ້ານຫລັງຂອງວັດ ກໍ່ສ່ຽງທີ່ຈະພັງທະລາຍລົງມາ. 	<ul style="list-style-type: none"> ○ ປະຫວັດຄວາມເປັນມາຂອງວັດຈອມເພັດ ປີ 1888 ພະຍາ ສຸລິສັກ ມົນຕີ ແມ່ທັບພາກທີ່ 3 ຂອງໄທ ໄດ້ຖືກແຕ່ງຕັ້ງຈາກສະຫຍາມໃຫ້ມາປະຈຳຢູ່ຂົງເຂດນີ້ ເພື່ອຈະບຸກໂຈມຕີນະຄອນຫລວງພະບາງ, ເພິ່ນເລີຍສ້າງວັດແຫ່ງນີ້ຂຶ້ນໄວ້ເພື່ອເປັນສີລາຈາລຶກໃຫ້ເພິ່ນ. ○ ເລື່ອງລາວຂອງທາດສອງຫນ່ວຍຢູ່ດ້ານຫລັງຂອງວັດ ທາດແມ່ນບັນຈຸອັດຖິຂອງພະມະເຫສີຂອງເຈົ້າຊີວິດໃນອາດິດ⁸⁷

⁸¹ <https://goo.gl/maps/AfJ82yYy2Ld92KYVA>

⁸² <https://tourismluangprabang.org/things-to-do/buddhism/temples-in-chomphet-district>

⁸³ Facebook: ນະຄອນຫລວງພະບາງ Luangprabang City

⁸⁴ <https://goo.gl/maps/hJ3uHt7mrYSUnMFf9>

⁸⁵ <https://tourismluangprabang.org/things-to-do/buddhism/wat-chomphet>

⁸⁶ https://www.tripadvisor.com/Attraction_Review-g295415-d5976295-Reviews-Chomphet-Luang_Prabang_Luang_Prabang_Province.html

⁸⁷ <https://tourismluangprabang.org/things-to-do/buddhism/wat-chomphet>

ລຳດັບ	ສະຖານທີ່ (Site Name)	ສະພາບປັດຈຸບັນ (Current Status)	ເລື່ອງລາວໃນການນຳສະເໜີ (Interpretive Stories & Topics)
3	<p>ວັດລ້ອງຄູນ (Vat Longkhoun)</p> 	<ul style="list-style-type: none"> ○ ມີຂໍ້ມູນເບື້ອງຕົ້ນໃນແຜນທີ່ອອນລາຍ Google Maps⁸⁸, TripAdvisor⁸⁹, ເວັບໄຊ ແລະ ແອບມີຖືທ່ອງທ່ຽວຫລວງພະບາງ⁹⁰ ○ ບໍ່ທັນມີປ້າຍນຳສະເໜີຂໍ້ມູນ. ○ ມີກຸດຕິຂອງອາດິດເຈົ້າຊິວິດ: ເຈົ້າສີສະຫວ່າງວັດທະນາ, ອົງມຸງກຸນລາດຊະກຸມມານ ແລະ ເຈົ້າຊາຍວົງສະຫວ່າງ ໄດ້ບວດຮຳຮຽນໃນພະພຸດທະສາສະຫນາຢູ່ວັດນີ້ ○ ສະຖານທີ່ສຳລັບເດີນຈົງກົມ: ແຕ່ກ່ອນບໍ່ທັນເປັນວັດ, ເປັນບ່ອນປະຕິບັດທຳ, ນັ່ງສະມາທິ ແລະ ກຳມະຖານ 	<ul style="list-style-type: none"> ○ ປະຫວັດຄວາມເປັນມາຂອງວັດລ້ອງຄູນ ເປັນວັດທີ່ມີປະຫວັດສາດຕິດພັນກັບລາຊະປະເພນີຂຶ້ນຄອງລາຊະສົມບັດຂອງພະເຈົ້າມະຫາຊີວິດຫລວງພະບາງກ່ອນຂຶ້ນສະເຫວີຍລາດຕ້ອງໄດ້ບວດຈຳສິນຢູ່ວັດນີ້ 7 ວັນ. ○ ຄວາມຫມາຍຂອງຮູບແຕ້ມທະຫານຈິນ ທ້າຍສັດຕະວັດທີ 18, ເກີດມີການຕໍ່ສູ້ເສິກຫໍ່ (ຈິນ) ໄດ້ໃຊ້ສະຖານທີ່ວັດລ້ອງຄູນ ເປັນເຂດທີ່ຫໍ່ມັນ. ທະຫານຈິນໄດ້ແຕ້ມຮູບທະຫານ 2 ອົງຂ້າງປະຕູເຂົ້າວັດເພື່ອປົກປ້ອງເຂົາເຈົ້າຈາກຜີເຜດ. ○ ພິທີທາງສາສະຫນາຢູ່ວັດລ້ອງຄູນມີບຸນປີໃຫມ່ລາວ ບຸນປີໃຫມ່ລາວ ຊາວເມືອງຈອມເພັດ ໂດຍສະເພາະຊາວບ້ານຊຽງແມນ ມາທຳພິທີທາງສາສະຫນາຢູ່ວັດແຫ່ງນີ້ກ່ອນ ຫລັງຈາກນັ້ນກໍໄປວັດຖ້ຳສັກກະລິນ ແລ້ວຈຶ່ງລົງໄປຕົບພະທາດຊາຍມິງຄຸນຢູ່ດອນຊາຍມິງຄຸນ.
4	<p>ວັດຖ້ຳສັກກະລິນ (Vat Tham Sakkalin)</p> 	<ul style="list-style-type: none"> ○ ມີຂໍ້ມູນເບື້ອງຕົ້ນໃນແຜນທີ່ອອນລາຍ Google Maps⁹¹, ເວັບໄຊ ແລະ ແອບມີຖືທ່ອງທ່ຽວຫລວງພະບາງ⁹². ແຕ່ບໍ່ທັນມີຂໍ້ມູນໃນ TripAdvisor ແລະ ປ້າຍປະຫວັດແຫລ່ງທ່ອງທ່ຽວ. 	<ul style="list-style-type: none"> ○ ປະຫວັດຄວາມເປັນມາຂອງວັດຖ້ຳສັກກະລິນ ສ້າງຂຶ້ນປີ 1902 ໃນລາຊະການຂອງເຈົ້າຄຳສຸກ ສັກກະລິນ (1895 – 1904), ເຊິ່ງເປັນພໍ່ຂອງເຈົ້າສີສະຫວ່າງ ວົງ. ○ ເລື່ອງລາວກ່ຽວກັບຖ້ຳ ○ ເລື່ອງລາວຂອງເຈົ້າສັກກະລິນ ຫລັງຈາກທີ່ເຈົ້າຄຳສຸກ ສັກກະລິນໄດ້ເສຍຊີວິດ, ກະດູກຂອງເພິ່ນກໍຖືກກໍ່ເປັນທາດໄວ້ທາງດ້ານໃນຂອງຖ້ຳ ຫັດຈາກແທ່ນພະພຸດທະເຈົ້າໄປທາງຊ້າຍມື

⁸⁸ <https://goo.gl/maps/XkZjnfBBZ345q1Zg9>

⁸⁹ https://www.tripadvisor.com/Attraction_Review-g295415-d454894-Reviews-Wat_Long_Khoun-Luang_Prabang_Luang_Prabang_Province.html

⁹⁰ <https://tourismluangprabang.org/things-to-do/buddhism/temples-in-chomphet-district>



⁹¹ <https://goo.gl/maps/2tCMh7okgNW3xpKU6>

⁹² <https://tourismluangprabang.org/things-to-do/buddhism/temples-in-chomphet-district>

ລຳດັບ	ສະຖານທີ່ (Site Name)	ສະພາບປັດຈຸບັນ (Current Status)	ເລື່ອງລາວໃນການນຳສະເໜີ (Interpretive Stories & Topics)
5	<p>ວັດຫາດສ້ຽວ (Vat Had Siaw)</p> 	<ul style="list-style-type: none"> ○ ມີຂໍ້ມູນເບື້ອງຕົ້ນໃນແຜນທີ່ອອນລາຍ Google Maps⁹³, ແຕ່ບໍ່ທັນມີຂໍ້ມູນໃນເວັບໄຊ ແລະ ແອບມິຖີທ່ອງທ່ຽວຫລວງພະບາງ, TripAdvisor ແລະ ປ້າຍປະຫວັດແຫລ່ງທ່ອງທ່ຽວ. ○ ກ່ອນຈະຮອດວັດແຫ່ງນີ້, ນັກທ່ອງທ່ຽວໄດ້ສຳພັດກັບວັດ 4 ແຫ່ງແລ້ວ. ສະນັ້ນ, ການຈະດຶງດູດນັກທ່ອງທ່ຽວໃຫ້ສືບຕໍ່ສຳພັດວັດອີກຫນຶ່ງແຫ່ງ, ຈະຕ້ອງມີເລື່ອງລາວທີ່ຫນ້າສົນໃຈ ແລະ ເປັນເອກະລັກ. 	<ul style="list-style-type: none"> ○ ປະຫວັດຄວາມເປັນມາຂອງວັດຫາດສ້ຽວ ສ້າງຂຶ້ນໃນສັດຕະວັດທີ 18 ໂດຍເຈົ້າອານຸລຸດ (1792 – 1817) ເປັນວັດປ່າ ພະສົງ ແລະ ຊາວບ້ານໃຊ້ເປັນບ່ອນກຳມະຖານ ແລະ ເດີນຈົງກົມພາວະນາ. ວັດຖືກປະຮ້າງໄວ້ໃນປີ 1995. ແຕ່ລະວັນ ພະສົງຂ້າມເຮືອໄປບິນທະບາດຢູ່ຕົວເມືອງຫລວງພະບາງ ○ ເລື່ອງລາວກ່ຽວກັບການປະຕິບັດກຳມະຖານ
6	<p>ວັດຄົກປາບ (Vat Kokpap)</p> 	<ul style="list-style-type: none"> ○ ມີຂໍ້ມູນເບື້ອງຕົ້ນໃນແຜນທີ່ອອນລາຍ Google Maps⁹⁴, ແຕ່ບໍ່ທັນມີຂໍ້ມູນໃນເວັບໄຊ ແລະ ແອບມິຖີທ່ອງທ່ຽວຫລວງພະບາງ, TripAdvisor ແລະ ປ້າຍປະຫວັດແຫລ່ງທ່ອງທ່ຽວ. ○ ມີສະພາບແວດລ້ອມທີ່ຮົ່ວເຢັນ, ປົກຫຸ້ມດ້ວຍຕົ້ນໄມ້ ແລະ ທາງຍ່າງທີ່ສະອາດ. ○ ການເດີນທາງເຂົ້າເຖິງຈາກວັດຫາດສ້ຽວຫາວັດຄົກປາບ ແມ່ນມີຄວາມຫຍຸ້ງຍາກ, ພາຫະນະບໍ່ສາມາດເຂົ້າເຖິງທາງບົກໄດ້ ແລະ ມີແຕ່ທາງຢ່າງ. ສ່ວນໃຫຍ່ແມ່ນນຳໃຊ້ເຮືອ. 	<ul style="list-style-type: none"> ○ ປະຫວັດຄວາມເປັນມາຂອງວັດຄົກປາບ ສ້າງຂຶ້ນພາຍຫລັງທີ່ສຳເລັດການສ້າງວັດຫາດສ້ຽວ, ອາດເວົ້າໄດ້ວ່າ ວັດດັ່ງກ່າວກຳແມ່ນເຈົ້າອານຸລຸດ ນັ້ນທາຕຸລາດ ເປັນຜູ້ສ້າງ ແລະ ໄດ້ຮັບການອຸປະຖຳຈາກເຊື້ອສາຍຫນ່ວງກະສັດໃນວັງຫລວງພະບາງ. ປີ 1957 ວັດແຫ່ງນີ້ໄດ້ຖືກປະລະເລີຍ ແລະ ຖິ້ມຮ້າງໄວ້ໃນໄລຍະຫນຶ່ງ. ວັດຕິດພັນກັບການດຳລົງຊີວິດຂອງຊາວຫລວງພະບາງ ໂດຍສະເພາະແມ່ນການຈັດພິທີກຳຕ່າງໆຕາມຮີດ 12 ຄອງ 14 ○ ເລື່ອງລາວກ່ຽວກັບຮີດ 12 ຄອງ 14 ○ ເລື່ອງລາວກ່ຽວກັບການປະຕິບັດກຳມະຖານ

⁹³ <https://goo.gl/maps/DiXPL2HCW2ezKdJk9>

⁹⁴ <https://goo.gl/maps/m7se2sQMX4QXuZpZ6>



ລຳດັບ	ສະຖານທີ່ (Site Name)	ສະພາບປັດຈຸບັນ (Current Status)	ເລື່ອງລາວໃນການນຳສະເໜີ (Interpretive Stories & Topics)
7	<p>ວັດຫນອງສະແກ້ວ (Vat Nong Sa Keo)</p> 	<ul style="list-style-type: none"> ○ ມີຂໍ້ມູນເບື້ອງຕົ້ນໃນແຜນທີ່ອອນລາຍ Google Maps⁹⁵, ແຕ່ບໍ່ທັນມີຂໍ້ມູນໃນເວັບໄຊ ແລະ ແອບມີຖືທ່ອງທ່ຽວຫລວງພະບາງ, TripAdvisor ແລະ ປ້າຍປະຫວັດແຫລ່ງທ່ອງທ່ຽວ. ○ ກ່ອນຈະຮອດວັດແຫ່ງນີ້, ນັກທ່ອງທ່ຽວໄດ້ສຳພັດກັບວັດ 5 ແຫ່ງແລ້ວ. ສະນັ້ນ, ການຈະດຶງດູດນັກທ່ອງທ່ຽວໃຫ້ສືບຕໍ່ສຳພັດວັດອີກຫນຶ່ງແຫ່ງ, ຈະຕ້ອງມີເລື່ອງລາວທີ່ຫນ້າສົນໃຈ ແລະ ເປັນເອກະລັກ. 	<ul style="list-style-type: none"> ○ ປະຫວັດຄວາມເປັນມາຂອງວັດຫນອງສະແກ້ວ ສ້າງຂຶ້ນໃນປີ ຄ.ສ 1657. ເປັນວັດປ່າ, ພະສິງ ແລະ ຊາວບ້ານໃຊ້ເປັນບ່ອນກຳມະຖານ ແລະ ເດີນຈົງກົມ. ເຄີຍເປັນບ່ອນປະຕິບັດທຳຂອງເຈົ້າເພັດຊະລາດ ເຊິ່ງເພິ່ນໄດ້ອອກບວດຢູ່ວັດນີ້ໃນປີ ຄ.ສ 1912, ຖືກປະລະເລີຍ ແລະ ຖິ້ມຮ້າງໄວ້ມາແຕ່ປີ ຄ.ສ 1920. ○ ເລື່ອງລາວກ່ຽວກັບການປະຕິບັດທຳຂອງເຈົ້າເພັດຊະລາດ
8	<p>ສູນຫັດຖະກຳເຄື່ອງປັ້ນດິນເຜົາ (Pottery Demonstration and Exhibition Center)</p> 	<ul style="list-style-type: none"> ○ ມີຂໍ້ມູນເບື້ອງຕົ້ນກ່ຽວກັບປະຫວັດຄວາມເປັນມາຂອງການຜະລິດເຄື່ອງປັ້ນດິນເຜົາບ້ານຈ່ານເຫນືອໃນເວັບໄຊ ແລະ ແອບມີທ່ອງທ່ຽວຫລວງພະບາງ⁹⁶, ແຕ່ບໍ່ທັນມີຂໍ້ມູນຢູ່ໃນແຜນທີ່ອອນລາຍ Google Maps ແລະ TripAdvisor. ○ ມີປ້າຍປະຫວັດກ່ຽວກັບບ້ານຈ່ານເຫນືອ ແລະ ການຜະລິດເຄື່ອງປັ້ນດິນເຜົາ ພ້ອມກັບແຜນທີ່ທ່ອງທ່ຽວພາຍໃນບ້ານ ເຊິ່ງຕັ້ງຢູ່ທ່າເຮືອຂອງບ້ານຈ່ານເຫນືອ. 	<ul style="list-style-type: none"> ○ ປະຫວັດຄວາມເປັນມາຂອງການຜະລິດເຄື່ອງປັ້ນດິນເຜົາ ○ ຄວາມສຳພັນຂອງເຄື່ອງປັ້ນດິນເຜົາກັບວິຖີຊີວິດຂອງປະຊາຊົນທ້ອງຖິ່ນບ້ານຈ່ານເຫນືອ ○ ຄຸນປະໂຫຍດ ແລະ ການນຳໃຊ້ເຄື່ອງປັ້ນດິນເຜົາ ○ ຂັ້ນຕອນການຜະລິດເຄື່ອງປັ້ນດິນເຜົາ <p>ສະພາບປັດຈຸບັນ</p> <ul style="list-style-type: none"> ○ ມີຫ້ອງຂໍ້ມູນຂ່າວສານການທ່ອງທ່ຽວຢູ່ພາຍໃນສູນຫັດຖະກຳທີ່ໃກ້ຈະສຳເລັດ, ຫ້ອງວາງສະແດງຜະລິດຕະພັນ ແລະ ຫ້ອງນ້ຳສາທາລະນະ ○ ນອກຈາກສູນຫັດຖະກຳແຫ່ງນີ້, ຍັງມີ Pottery House Lao Food⁹⁷ ຂອງສ່ວນບຸກຄົນທີ່ຂາຍປະສົບການທ່ອງທ່ຽວໃນຮູບແບບການຜະລິດເຄື່ອງປັ້ນດິນເຜົາ.

⁹⁵ <https://goo.gl/maps/wxbFs4sZEhtQZDXE9>

⁹⁶ <https://tourismluangprabang.org/things-to-do/arts/pottery>

⁹⁷ https://www.tripadvisor.com/Attraction_Review-g295415-d13222351-Reviews-Pottery_House_Lao_Food_Tours-Luang_Prabang_Luang_Prabang_Province.html


6.3) ເມືອງປາກອູ

ລຳດັບ	ສະຖານທີ່ (Site Name)	ສະພາບປັດຈຸບັນ (Current Status)	ເລື່ອງລາວໃນການນຳສະເໜີ (Interpretive Stories & Topics)
1	<p>ບ້ານຊ່າງໄຫ (Ban Xang Hai)</p> 	<ul style="list-style-type: none"> ○ ມີຂໍ້ມູນເບື້ອງຕົ້ນໃນແຜນທີ່ອອນລາຍ Google Maps⁹⁸ ແລະ TripAdvisor⁹⁹. ບໍ່ທັນມີຂໍ້ມູນໃນເວັບໄຊ ແລະ ແອບມີຖືກທ່ອງທ່ຽວຫລວງພະບາງ ແລະ ບໍ່ມີປ້າຍປະຫວັດແຫລ່ງທ່ອງທ່ຽວ. ○ ມີສະຖານທີ່ອອດລົດ ແລະ ຫ້ອງນ້ຳສາທາລະນະທີ່ຫາກໍ່ສ້າງສຳເລັດ, ສ່ວນສູນຂໍ້ມູນຂ່າວສານກໍ່ກຳລັງຈະສຳເລັດ. ○ ນັກທ່ອງທ່ຽວບາງກຸ່ມກໍ່ເດີນທາງມາດ້ວຍເຮືອ ຫລື ມາລົດແຕ່ກັບທາງເຮືອ. ○ ການຕື່ມເຫລົ້າບາງແຫ່ງພາຍໃນບ້ານຍັງບໍ່ທັນໄດ້ມາດຕະຖານເລື່ອງຄວາມສະອາດ 	<ul style="list-style-type: none"> ○ ປະຫວັດຄວາມເປັນມາຂອງບ້ານຊ່າງໄຫ ສ້າງຕັ້ງຂຶ້ນປີ 1363. ດິນມີຄຸນນະພາບດີ, ມີຄວາມຫນ້າແຫນ້ນເຫມາະແກ່ການປັ້ນຫລໍ່. ປັດຈຸບັນ ບ້ານບໍ່ມີຊ່າງປັ້ນຫມໍ່ແລ້ວ, ເນື່ອງຈາກວິທີການປັ້ນຫມໍ່ບໍ່ໄດ້ຮັບການສົ່ງຜ່ານ ແລະ ສືບທອດໃຫ້ຄົນລຸ້ນຫລັງ, ມີພຽງຮ່ອງຮອຍຂອງເຕົາໄຫພາຍໃນບ້ານເທົ່ານັ້ນທີ່ຫລົງເຫລືອໄວ້ໃຫ້ຢ້ຽມຊົມ ແລະ ໄຫບູຮານຈຳນວນຫນຶ່ງ ○ ປະຫວັດຄວາມເປັນມາຂອງການຕື່ມເຫລົ້າ, ຄວາມສຳພັນກັບວິຖີຊີວິດຂອງປະຊາຊົນ ແລະ ຂັ້ນຕອນການຕື່ມເຫລົ້າ ○ ບົດບາດຂອງແມ່ຍິງພາຍໃນບ້ານຊ່າງໄຫ ກ່ຽວກັບການຕຳແຜ່ນແພ, ຂັ້ນຕອນການຕຳແຜ່ນແພ
2	<p>ວັດຊ່າງໄຫ (Wat Xang Hai)</p> 	<ul style="list-style-type: none"> ○ ມີຂໍ້ມູນເບື້ອງຕົ້ນໃນແຜນທີ່ອອນລາຍ Google Maps¹⁰⁰, ແຕ່ຂໍ້ມູນທີ່ຕັ້ງບໍ່ຖືກຕ້ອງ. ບໍ່ມີຂໍ້ມູນໃນ TripAdvisor, ເວັບໄຊ ແລະ ແອບມີຖືກທ່ອງທ່ຽວຫລວງພະບາງ ແລະ ບໍ່ມີປ້າຍປະຫວັດແຫລ່ງທ່ອງທ່ຽວ. 	<ul style="list-style-type: none"> ○ ປະຫວັດຄວາມເປັນມາຂອງວັດຊ່າງໄຫ ○ ຄວາມຫມາຍຂອງພະພຸດທະຮູບ ແລະ ຮູບປັ້ນຕ່າງໆ

⁹⁸ <https://goo.gl/maps/nFFRtqgmJLXMrYgW6>

⁹⁹ https://www.tripadvisor.com/Attraction_Review-g295415-d546106-Reviews-Whisky_Village-Luang_Prabang_Luang_Prabang_Province.html

¹⁰⁰ <https://goo.gl/maps/A6AhEDX8VQ2PuDv8>

ລຳດັບ	ສະຖານທີ່ (Site Name)	ສະພາບປັດຈຸບັນ (Current Status)	ເລື່ອງລາວໃນການນຳສະເໜີ (Interpretive Stories & Topics)
3	<p>ວັດປາກອູ (Vat Pak Ou)</p> 	<ul style="list-style-type: none"> ○ ມີຂໍ້ມູນເບື້ອງຕົ້ນໃນແຜນທີ່ອອນລາຍ Google Maps¹⁰¹, ແຕ່ບໍ່ທັນມີຂໍ້ມູນໃນ TripAdvisor, ເວັບໄຊ ແລະ ແອບມີຖືທ່ອງທ່ຽວຫລວງພະບາງ ແລະ ບໍ່ມີປ້າຍປະຫວັດແຫລ່ງທ່ອງທ່ຽວ. ○ ມີສະຖານທີ່ຈອດລົດ ແລະ ຫ້ອງນ້ຳສາທາລະນະທີ່ຫາກໍ່ສ້າງສຳເລັດ, ສ່ວນສູນຂໍ້ມູນຂ່າວສານກໍ່ກຳລັງຈະສຳເລັດ. 	<ul style="list-style-type: none"> ○ ປະຫວັດຄວາມເປັນມາຂອງວັດປາກອູ ສ້າງຂຶ້ນປີ 1547 ໂດຍພະເຈົ້າໄຊເສດຖາ, ເປັນວັດເກົ່າແກ່ ແລະ ມີຄວາມສຳຄັນຂອງຊາວເມືອງປາກອູ, ເປັນບ່ອນສັກກະລະບູຊາຂອງຊາວເມືອງປາກອູ. ມີຄວາມເປັນມາທີ່ຕິດພັນກັບບ້ານປາກອູ - ຖ້ຳຕິ່ງ. ຈຸດພິເສດທີ່ໂດດເດັ່ນແມ່ນ ອາຮາມ (ສິມ) ຂະໜາດນ້ອຍ. ສະໄຫມເຈົ້າສີສະຫວ່າງວິງ ໄດ້ກໍ່ສ້າງເພີ່ມເຕີມລະບຽງດ້ານຂ້າງ ເພື່ອເປັນພື້ນທີ່ໃຊ້ສອຍ ແລະ ເປັນບ່ອນທຳພິທີສິງນ້ຳພະຂອງເຈົ້າຊີວິດ. ○ ຄວາມຫມາຍຂອງຮູບແຕ້ມຈິດຕະກຳຝາຜະຫນັງກ່ຽວກັບນິທານພື້ນເມືອງລາວ
4	<p>ຖ້ຳຕິ່ງ (Tham Ting / Tham Pak Ou)</p> 	<ul style="list-style-type: none"> ○ ມີຂໍ້ມູນເບື້ອງຕົ້ນໃນແຜນທີ່ອອນລາຍ Google Maps¹⁰², TripAdvisor¹⁰³ ແລະ ເວັບໄຊ ແລະ ແອບມີຖືທ່ອງທ່ຽວຫລວງພະບາງ¹⁰⁴ ○ ມີປ້າຍປະຫວັດຄວາມເປັນມາຂອງຖ້ຳລຸ່ມ, ຖ້ຳເທິງ ແລະ ບ້ານປາກອູ. ແຕ່ເນື້ອໃນບໍ່ທັນໄດ້ກຳນົດໃຈຄວາມໃນການນຳສະເໜີທີ່ຊັດເຈນ ແລະ ບາງປ້າຍກໍ່ຕິດຕັ້ງຢູ່ຈຸດທີ່ກົດຂວາງທາງຍ່າງເວລາຢືນອ່ານ. ○ ການຈັດວາງພະພຸດທະຮູບຍັງບໍ່ທັນເປັນລະບຽບ, ຂາດການບົວລະບັດຮັກສາ. 	<ul style="list-style-type: none"> ○ ປະຫວັດຄວາມເປັນມາຂອງຖ້ຳຕິ່ງ ຖ້ຳຕິ່ງແບ່ງອອກເປັນສອງຖ້ຳຄື: ຖ້ຳເທິງ ແລະ ຖ້ຳລຸ່ມ, ມີພະພຸດທະຮູບໄມ້ສັກສິດຫລາຍກວ່າ 4,000 ອົງ. ມີຮູບພາບຂອງຖ້ຳໃນສະໄຫມກ່ອນ ແຕ້ມໂດຍ ທ່ານ ຝລັ່ງຊີ ກາກນິເອ ລະຫວ່າງປີ 1865 – 1867 ○ ການຫົດສົງພະທີ່ຖ້ຳຕິ່ງໄລຍະບຸນປີໃຫມ່ລາວ ໃນສັດຕະວັດທີ 18 – 20 ເມື່ອຮອດປີໃຫມ່ລາວຂອງທຸກໆປີ ເຈົ້າຊີວິດພ້ອມດ້ວຍບໍລິວານໄຜ່ຟ້າລາຊະດອນ ໄດ້ພາກັນໄປຫົດສົງພະທີ່ຖ້ຳຕິ່ງແລະທ່ຽວຊົມທຳມະຊາດ

¹⁰¹ <https://goo.gl/maps/bQk7LjeR36acXooC7>

¹⁰² <https://goo.gl/maps/4ZNcSyBxkCyxf9cn8>

¹⁰³ https://www.tripadvisor.com/Attraction_Review-g303979-d325752-Reviews-Pak_Ou_Caves-Ban_Pak_Ou_Luang_Prabang_Province.html

¹⁰⁴ <https://tourismluangprabang.org/things-to-do/nature/pak-ou-cave-tham-ting>

7) ໃຈຄວາມໃນການນຳສະເຫນີ (Theme)

ໃຈຄວາມໃນການນຳສະເຫນີ (Theme, ອ່ານວ່າ “ຕີມ”) ແມ່ນໃຈຄວາມສຳຄັນ ຫລື ປະເດັນຫລັກໃນການນຳສະເຫນີຂໍ້ມູນ ຫລື ເລື່ອງລາວຂອງສະຖານທີ່ທ່ອງທ່ຽວ (Central concept or key idea of any presentation¹⁰⁵), ມັນແມ່ນສິ່ງທີ່ນັກທ່ອງທ່ຽວຈະຈົດຈຳພາຍຫລັງຢ້ຽມຢາມສະຖານທີ່ທ່ອງທ່ຽວ. ເຂົາເຈົ້າອາດຈະລິມວ່າວັດແຫ່ງນີ້ສ້າງຂຶ້ນໃນປີໃດ ແລະ ໃຜເປັນຜູ້ສ້າງ, ແຕ່ຈະຈົດຈຳຄວາມຫມາຍຄວາມສຳຄັນຂອງວັດທີ່ມີຕໍ່ວິຖີຊີວິດຂອງຄົນທ້ອງຖິ່ນ. ອີງໃສ່ຫລັກການໃນການນຳສະເຫນີຂໍ້ມູນໃນບົດທີ 4 (Guiding Principle), ການກະຕຸ້ນຄວາມສົນໃຈຂອງນັກທ່ອງທ່ຽວ ແມ່ນຕ້ອງສ້າງໃຈຄວາມໃນການນຳສະເຫນີ ຫລື ແກ່ນຂອງເລື່ອງລາວ (Theme) ທີ່ຫນ້າສົນໃຈ ແລະ ມີຄຸນຄ່າ.

Main Theme		
ນະຄອນຫລວງພະບາງ ແລະ ບໍລິເວນອ້ອມຮອບ ມີມໍລະດົກທາງດ້ານວັດທະນະທຳທີ່ມີຄຸນຄ່າ, ມີປະຫວັດຄວາມເປັນມາທີ່ຍາວນານ ແລະ ມີແຫລ່ງທ່ອງທ່ຽວທາງທຳມະຊາດທີ່ຕິດພັນກັບວິຖີຊີວິດຂອງຄົນທ້ອງຖິ່ນ		
ວັດທະນະທຳ	ທຳມະຊາດ	ປະຫວັດສາດ
ນະຄອນຫລວງພະບາງ ແລະ ບໍລິເວນອ້ອມຮອບ ມີມໍລະດົກທາງດ້ານວັດທະນະທຳທີ່ມີຄຸນຄ່າ, ມີເອກະລັກ ແລະ ຕິດພັນກັບວິຖີຊີວິດຂອງຄົນທ້ອງຖິ່ນ	ນະຄອນຫລວງພະບາງ ແລະ ບໍລິເວນອ້ອມຮອບ ມີທຳມະຊາດທີ່ສວຍງາມ, ຕິດພັນກັບເລື່ອງລາວຂອງອາດິດເຈົ້າຊີວິດ ແລະ ວິຖີຊີວິດຂອງຄົນທ້ອງຖິ່ນ	ນະຄອນຫລວງພະບາງ ແລະ ບໍລິເວນອ້ອມຮອບ ມີປະຫວັດຄວາມເປັນມາທີ່ຍາວນານ ແລະ ມີຄຸນຄ່າ, ນັບຕັ້ງແຕ່ສະໄຫມອານາຈັກລາວລ້ານຊ້າງ ຈົນເຖິງສະໄຫມລ່າເມືອງຂຶ້ນຝລັ່ງ
<ul style="list-style-type: none"> > ວັດວາອາຮາມ > ຮີດຄອງປະເພນີ > ຫັດຖະກຳ / ສີໄມ້ລາຍມື > ອາຫານທ້ອງຖິ່ນ > ສິລະປະການຟ້ອນລຳ > ຊົນເຜົ່າ > ເຮືອນຊົງລາວ 	<ul style="list-style-type: none"> > ຫົວຫັດທຳມະຊາດ > ນ້ຳຕົກຕາດ > ພູຜາ > ປ່າໄມ້ > ແມ່ນ້ຳ > ຖ້ຳ > ສັດ 	<ul style="list-style-type: none"> > ອາຄານແບບອານານິຄົມ > ອາດິດເຈົ້າຊີວິດ > ພະບາງ ແລະ ພະແກ້ວມໍລະກົດ > ວັດຖຸບູຮານ > ເສິກສິງຄົມ > ໂຮງລະຄອນ

ໃຈຄວາມໃນການນຳສະເຫນີຂໍ້ມູນສະເພາະ (Specific interpretive theme) ແມ່ນໄດ້ກຳນົດສຳລັບແຕ່ລະສະຖານທີ່ທ່ອງທ່ຽວ ໃນບົດທີ 10: ແຜນນຳສະເຫນີຂໍ້ມູນ, ເພື່ອເປັນທິດທາງໃຫ້ແກ່ການສ້າງເລື່ອງລາວ (Story) ຫລື ເນື້ອໃນໃນການນຳສະເຫນີທີ່ຫນ້າສົນໃຈສຳລັບນັກທ່ອງທ່ຽວ.

¹⁰⁵ Interpretive Master Planning, Volume One: Strategies for the New Millennium, Page 63, John A Veverka, 2018

8) ແນວທາງການນຳສະເຫນີຂໍ້ມູນ (Conceptual Approach)

ສະຖານທີ່	ແນວທາງການນຳສະເຫນີ
ສະຖານທີ່ທ່ອງທ່ຽວ (Tourism sites)	<ul style="list-style-type: none"> ○ ສະຖານທີ່ທ່ອງທ່ຽວຢູ່ນະຄອນຫລວງພະບາງ, ເມືອງຈອມເພັດ ແລະ ເມືອງປາກອູ ແມ່ນໄດ້ກຳນົດໄວ້ໃນບົດທີ 6. ແນວທາງການນຳສະເຫນີຂໍ້ມູນຢູ່ສະຖານທີ່ທ່ອງທ່ຽວ ແມ່ນມີອົງປະກອບດັ່ງນີ້: ○ ປ້າຍຊື່ບອກຕາມເສັ້ນທາງ, ທັງຕາມທາງຫລວງ ແລະ ໃນຕົວເມືອງ ○ ປ້າຍປະຫວັດແຫລ່ງທ່ອງທ່ຽວ: ນຳສະເຫນີເລື່ອງລາວ (Story) ທີ່ຫນ້າສົນໃຈ ແລະ ກຳນົດໃຈຄວາມໃນການນຳສະເຫນີ (Theme) ທີ່ຊັດເຈນ, ຕັ້ງຢູ່ສະຖານທີ່ທ່ອງທ່ຽວມາເປັນກຸ່ມສາມາດຍືນອ່ານໄດ້ໂດຍບໍ່ກົດຂວາງການສັນຈອນ. ການອອກແບບຈະຕ້ອງສອດຄ່ອງກັບສັນຍາລັກທີ່ເປັນເອກະລັກ (Brand) ຂອງການທ່ອງທ່ຽວຫລວງພະບາງ. ○ ປ້າຍແຜນທີ່ສະເພາະ: ໃຊ້ສຳລັບສະຖານທີ່ທີ່ມີເນື້ອໃນທີ່ກວ້າງຂວາງ ແລະ ມີຫລາຍສິ່ງໃຫ້ເບິ່ງຊົມເຊີນ: ພະທາດພູສີ, ຫໍພິພິທະພັນແຫ່ງຊາດຫລວງພະບາງ ແລະ ວັດຊຽງທອງ. ○ ປ້າຍຊື່ບອກພາຍໃນສະຖານທີ່ທ່ອງທ່ຽວ: ຊື່ບອກເສັ້ນທາງ ແລະ ສິ່ງອ່ານວຍຄວາມສະດວກພາຍໃນສະຖານທີ່ທ່ອງທ່ຽວ. ○ ສີ່ດີຈິຕອນ: ແຜນທີ່ອອນລາຍ, ເວັບໄຊ ແລະ ແອບມິຖືທ່ອງທ່ຽວ ○ ສິ່ງສົ່ງພິມ: ຜະລິດແຜ່ນພັບ ແລະ ແຜນທີ່ທ່ອງທ່ຽວ ○ ການນຳທ່ຽວ: ພະນັກງານນຳທ່ຽວ ແລະ ເຄື່ອງອະທິບາຍສຽງ (Audio Guide) ທີ່ນັກທ່ອງທ່ຽວສາມາດຮັບຟັງການນຳສະເຫນີຂໍ້ມູນດ້ວຍຕົນເອງຜ່ານມິຖື.
ບ້ານ / ເກາະດອນ (Villages / Islands)	<ul style="list-style-type: none"> ○ ບ້ານ ແລະ ເກາະດອນແມ່ນມີປະຫວັດຄວາມເປັນມາ, ເລື່ອງລາວ, ວັດທະນະທຳ ແລະ ຮິດຄອງປະເພນີທີ່ມີຄຸນຄ່າ ແລະ ຫນ້າສົນໃຈໃນການນຳສະເຫນີໃຫ້ແກ່ນັກທ່ອງທ່ຽວ. ແຕ່ການນຳສະເຫນີດັ່ງກ່າວ ຈະຕ້ອງສອດຄ່ອງກັບການນຳສະເຫນີຂໍ້ມູນຢູ່ສະຖານທີ່ທ່ອງທ່ຽວ, ເພື່ອເຮັດໃຫ້ນັກທ່ອງທ່ຽວສາມາດເຊື່ອມໂຍງເລື່ອງລາວ ແລະ ປະສົບການທ່ອງທ່ຽວຂອງເຂົາເຈົ້າ. ○ ບ້ານທີ່ໄດ້ກຳນົດຢູ່ໃນແຜນຍຸດທະສາດການນຳສະເຫນີຂໍ້ມູນສະບັບນີ້ ແມ່ນປະກອບມີ: ບ້ານຊຽງແມນ ແລະ ບ້ານຈ່ານເຫນືອ ເມືອງຈອມເພັດ. ບ້ານຊ່າງໄຫ ແລະ ບ້ານປາກອູ ເມືອງປາກອູ. ○ ອົງປະກອບຂອງການນຳສະເຫນີຂໍ້ມູນຢູ່ບ້ານແມ່ນປະກອບມີ: ປ້າຍຊື່ບ້ານ, ປ້າຍປະຫວັດແຫລ່ງທ່ອງທ່ຽວທີ່ອະທິບາຍກ່ຽວກັບປະຫວັດຄວາມເປັນມາຂອງບ້ານ, ວິຖີຊີວິດຊອງປະຊາຊົນ, ຊົນເຜົ່າ, ການທຳການຜະລິດກະສິກຳ ແລະ ຫັດຖະກຳ.

<p>ເສັ້ນທາງທ່ອງທ່ຽວ (Routes)</p>	<ul style="list-style-type: none"> ○ ເສັ້ນທາງທ່ອງທ່ຽວ (Route) ແມ່ນເສັ້ນທາງທຽວຂອງພາຫະນະ ແລະ ທາງຢ່າງ ເຂົ້າເຖິງສະຖານທີ່ທ່ອງທ່ຽວພາຍໃນນະຄອນຫລວງພະບາງ ແລະ ບໍລິເວນອ້ອມ ຮອບ, ນັບທັງເສັ້ນທາງພາຍໃນເມືອງມໍລະດົກໂລກຫລວງພະບາງ, ເສັ້ນທາງ ເມືອງຈອມເພັດ ແລະ ເມືອງປາກອູ. ○ ສິ່ງສໍາຄັນແມ່ນປ້າຍຊື່ບອກເສັ້ນທາງ ໂດຍຈໍາແນກໃຫ້ເຫັນຄວາມແຕກຕ່າງຂອງ ແຕ່ລະໃຈຄວາມໃນການນໍາສະເຫນີ (Theme) ເພື່ອເຮັດໃຫ້ນັກທ່ອງທ່ຽວ ສາມາດເດີນທາງຕາມເສັ້ນທາງທີ່ເຂົາເຈົ້າສົນໃຈ ແລະ ສາມາດເຊື່ອມໂຍງບັນດາ ເລື່ອງລາວ ແລະ ປະສົບການຈາກແຕ່ລະສະຖານທີ່ທ່ອງທ່ຽວເຂົ້າກັນເປັນເລື່ອງ ລາວອັນດຽວກັນ. ○ ລາຍລະອຽດຂອງປ້າຍຊື່ບອກຕາມເສັ້ນທາງ ແມ່ນໄດ້ອະທິບາຍໄວ້ໃນບົດທີ 10.
<p>ປະຕູສູ່ຈຸດຫມາຍປາຍທາງ ການທ່ອງທ່ຽວ (Gateways into the destination)</p>	<ul style="list-style-type: none"> ○ ປະຕູສູ່ຈຸດຫມາຍປາຍທາງການທ່ອງທ່ຽວ (Gateway) ແມ່ນທາງເຂົ້າສູ່ນະຄອນ ຫລວງພະບາງເຊັ່ນ: ສະໜາມບິນສາກົນຫລວງພະບາງ, ຄົວລົດໂດຍສານ ແລະ ທ່າເຮືອ. ສູນຂໍ້ມູນຂ່າວສານການທ່ອງທ່ຽວກໍ່ຖືເປັນ Gateway ອີກບ່ອນໜຶ່ງ, ເພາະບາງຄັ້ງກໍ່ເປັນສະຖານທີ່ທໍາອິດທີ່ນັກທ່ອງທ່ຽວສາມາດຊອກຫາຂໍ້ມູນ ຂ່າວສານການທ່ອງທ່ຽວ. ○ ສິ່ງທີ່ຄວນນໍາສະເຫນີຢູ່ Gateways ເຫລົ່ານີ້ແມ່ນຂໍ້ມູນການທ່ອງທ່ຽວທີ່ມີ ລັກສະນະພາບລວມ, ແຕ່ບໍ່ໄດ້ລົງເລິກລາຍລະອຽດສະຖານທີ່ໃດໜຶ່ງ ເນື່ອງ ຈາກເປັນບ່ອນທີ່ນັກທ່ອງທ່ຽວມີເວລາຈໍາກັດ. ປະເພດຂໍ້ມູນແມ່ນປະກອບມີ ສະຖານທີ່ທ່ອງທ່ຽວທີ່ໂດດເດັ່ນຂອງນະຄອນຫລວງພະບາງ ແລະ ບໍລິເວນອ້ອມ ຮອບ ທີ່ນໍາສະເຫນີໃນຮູບແບບເສັ້ນທາງ ຫລື ວົງຈອນການທ່ອງທ່ຽວ ອີງ ຕາມໃຈຄວາມໃນການນໍາສະເຫນີຂໍ້ມູນ (Theme) ທີ່ໄດ້ກໍານົດໄວ້.

9) ວິທີການນຳສະເຫນີຂໍ້ມູນ (Interpretive Design Approach)

9.1) ເງື່ອນໄຂໃນການອອກແບບ (Design Criteria)

ພາສາ: ການນຳສະເຫນີຂໍ້ມູນໂດຍສະເພາະໃນຮູບແບບປ້າຍ ແມ່ນຈະຕ້ອງມີທັງພາສາລາວ ແລະ ພາສາອັງກິດ, ແຕ່ຖືເອົາພາສາລາວເປັນຫລັກ. ກົດຫມາຍວ່າດ້ວຍປ້າຍໄດ້ລະບຸໄວ້ວ່າ: “ປ້າຍທີ່ຂຽນຫລືພິມພາສາລາວ ແລະ ຕ່າງປະເທດ ແມ່ນໃຫ້ໃສ່ພາສາລາວຢູ່ເທິງ, ພາສາຕ່າງປະເທດຢູ່ລຸ່ມຫລືພາສາລາວຢູ່ເບື້ອງຂວາ ແລະ ພາສາຕ່າງປະເທດຢູ່ເບື້ອງຊ້າຍຂອງ ປ້າຍ. ຂະໜາດຕົວຫນັງສືຕ່າງປະເທດບໍ່ໃຫ້ໃຫຍ່ເກີນສອງສ່ວນສາມຂອງຕົວຫນັງສືລາວ”¹⁰⁶. ສຳລັບພາສາຕ່າງປະເທດ ອື່ນໆແມ່ນຈະນຳໃຊ້ເຂົ້າໃນສື່ດິຈິຕອນ (Digital media) ແລະ ສື່ສົ່ງພິມ.

ສີພັນ ແລະ ສີຕົວຫນັງສືຂອງປ້າຍ: ສີພັນຂອງປ້າຍຕ້ອງເປັນສີນ້ຳຕານ (ສີເຄືອບເງົາກາແລນ - CORAL RED G163), ສ່ວນຕົວຫນັງສືທັງພາສາລາວ ແລະ ພາສາອັງກິດແມ່ນຕ້ອງເປັນສີຂາວ¹⁰⁷.

ວັດສະດຸຂອງປ້າຍ: ທົນທານຕໍ່ສະພາບອາກາດ ແລະ ການກັດກິນຂອງແມງໄມ້. ພາຍໃນເຂດເມືອງມໍລະດົກ, ຖ້າຈຳເປັນຕ້ອງນຳໃຊ້ເສົາໄມ້ສຳລັບປ້າຍປະຫວັດແຫລ່ງທ່ອງທ່ຽວ, ໃຫ້ຄຳນຶງເຖິງການເຫພິນດ້ວຍຊີມັງຢູ່ພື້ນເສົາ ຫລື ສ້າງ ຖານດ້ວຍເຫລັກ ເພື່ອປ້ອງກັນການເປ່ເພຈາກສະພາບແວດລ້ອມ ແລະ ແມງໄມ້.

ຮູບພາບ: ຕ້ອງສອດຄ່ອງກັບເນື້ອໃນ ແລະ ມີຄວາມລະອຽດສູງ. ກຳລະນຳໃຊ້ຮູບເກົ່າ ຫລື ຮູບແຕ້ມ, ແມ່ນຈະ ຕ້ອງລະບຸທີ່ມາຂອງຮູບພາບ.

9.2) ສັນຍາລັກທີ່ເປັນເອກະລັກຂອງການທ່ອງທ່ຽວ (Brand Identity)

ການອອກແບບຈະຕ້ອງສອດຄ່ອງກັບສັນຍາລັກທີ່ເປັນເອກະລັກ (Brand) ຂອງການທ່ອງທ່ຽວຫລວງພະບາງ “Luang Prabang Timeless” ທີ່ແປວ່າ ຫລວງພະບາງຄວາມປະທັບໃຈທີ່ບໍ່ມີວັນສິ້ນສຸດ. ສັນຍາລັກ (Logo) ຂອງການ ທ່ອງທ່ຽວຫລວງພະບາງ ຈະຕ້ອງບັນຈຸຢູ່ໃນທຸກປ້າຍຊື່ບອກເສັ້ນທາງ, ປ້າຍປະຫວັດແຫລ່ງທ່ອງທ່ຽວ, ສື່ສົ່ງພິມ ແລະ ສື່ ອອນລາຍ. ນອກຈາກນັ້ນ, ຈະຕ້ອງສ້າງປຶ້ມຄູ່ມືແນະນຳການນຳໃຊ້ສັນຍາລັກທີ່ເປັນເອກະລັກຂອງການທ່ອງທ່ຽວຫລວງພະ ບາງ (Brand Guideline) ເຊິ່ງປະກອບມີການນຳໃຊ້ໂລໂກ້ໃນຫລາກຫລາຍຮູບແບບ (ພື້ນສີຕ່າງກັນ, ສີ ແລະ ຂາວດຳ), ການນຳໃຊ້ຮູບພາບ ແລະ ຄຳສັບທີ່ສະທ້ອນເຖິງຄວາມເປັນເອກະລັກຂອງການທ່ອງທ່ຽວຫລວງພະບາງ.

¹⁰⁶ ກົດຫມາຍວ່າດ້ວຍປ້າຍ, ຫນ້າທີ 4, ສະພາແຫ່ງຊາດ, 2018

¹⁰⁷ ປຶ້ມຄູ່ມືແນະນຳປ້າຍຊື່ບອກແຫລ່ງທ່ອງທ່ຽວ ແລະ ປ້າຍນຳສະເຫນີຂໍ້ມູນແຫລ່ງທ່ອງທ່ຽວໃນ ສປປ ລາວ, ຫນ້າທີ 5, ກົມຄຸ້ມຄອງການທ່ອງທ່ຽວ, ກະຊວງ ຖະແຫລງຂ່າວ, ວັດທະນະທຳ ແລະ ທ່ອງທ່ຽວ






9.3) ປ້າຍຊີ້ບອກ (Signage / Wayfinding)

ປ້າຍຊີ້ບອກ ຫມາຍເຖິງປ້າຍທີ່ຕິດຕັ້ງຢູ່ຕາມເສັ້ນທາງເພື່ອສະແດງໃຫ້ຮູ້ທິດທາງ ແລະ ໄລຍະທາງຂອງຈຸດຫມາຍປາຍທາງການທ່ອງທ່ຽວ¹⁰⁸. ມັນຊ່ວຍໃນການຫລຸດຜ່ອນອຸບັດຕິເຫດຕາມເສັ້ນທາງດ້ວຍການຕິດຕັ້ງປ້າຍຊີ້ບອກລ່ວງຫນ້າ (Advance warning sign) ເຮັດໃຫ້ນັກທ່ອງທ່ຽວ ຫລື ຜູ້ຂັບຂີ່ພາຫະນະຫລຸດຜ່ອນຄວາມໄວ ເພື່ອກະກຽມປ່ຽນທິດທາງການສັນຈອນຕາມລູກສອນຂອງປ້າຍ. ນອກຈາກນັ້ນ, ປ້າຍຊີ້ບອກຍັງມີປະໂຫຍດໃນການຊີ້ນຳໃຫ້ນັກທ່ອງທ່ຽວເດີນທາງໄປຕາມເສັ້ນທາງ ຫລື ລາຍການທ່ອງທ່ຽວທີ່ກຳນົດໄວ້ໂດຍອີງໃສ່ເລື່ອງລາວ (Story) ແລະ ໃຈຄວາມໃນການນຳສະເຫນີຂໍ້ມູນ (Theme) ແລະ ຍັງເປັນເຄື່ອງມືໃນການກະຈາຍຄວາມຫນາແຫນ້ນຂອງນັກທ່ອງທ່ຽວໄປອີກຈຸດຫມາຍປາຍທາງການທ່ອງທ່ຽວຫນຶ່ງ.

¹⁰⁸ ປຶ້ມຄູ່ມືແນະນຳປ້າຍຊີ້ບອກແຫລ່ງທ່ອງທ່ຽວ ແລະ ປ້າຍນຳສະເຫນີຂໍ້ມູນແຫລ່ງທ່ອງທ່ຽວໃນ ສປປ ລາວ, ກົມຄຸ້ມຄອງການທ່ອງທ່ຽວ, ກະຊວງຖະແຫລງຂ່າວ, ວັດທະນະທຳ ແລະ ທ່ອງທ່ຽວ, 2019

9.3.1) ປ້າຍຊັບອກຕາມທາງຫລວງ

ແມ່ນປ້າຍທີ່ຕິດຕັ້ງຢູ່ຕາມເສັ້ນທາງຕ່າງໆນອກເຂດຕົວເມືອງ ຫລື ເຂດຊຸມຊົນທີ່ມີການໃຊ້ຄວາມໄວສູງໃນການສັນຈອນ

ລຳດັບ	ປ້າຍຊັບອກ	ຈຸດພິເສດ	ນ້ອຍ	ກາງ	ໃຫຍ່
1	<p>ປ້າຍແນວຕັ້ງ (On Ground)</p> 	<p>ຕິດຕັ້ງຢູ່ຂ້າງທາງ, ມີຄວາມສູງບໍ່ກາຍ 5 m</p>	<ul style="list-style-type: none"> ○ ພື້ນທີ່ຕິດຕັ້ງຈຳກັດ ○ ຄວາມໄວລົດ: ບໍ່ກາຍ 60 Km/h ○ ຂະໜາດປ້າຍ: 0.6 x 1.2 m ○ ຂໍ້ຄວາມຫລັກນ້ອຍສູງ: 15 cm ○ ຂໍ້ຄວາມສຳຮອງນ້ອຍສຸດ: 10 cm ○ ຕົວເລກ ແລະ ລູກສອນບອກທິດທາງນ້ອຍສຸດ: 10 cm 	<ul style="list-style-type: none"> ○ ມີພື້ນທີ່ໃນການຕິດຕັ້ງພໍສົມຄວນ ○ ຄວາມໄວລົດ: 50 - 70 Km/h ○ ຂະໜາດປ້າຍ: 0.8 x 2 m ○ ຂໍ້ຄວາມຫລັກນ້ອຍສູງ: 20 cm ○ ຂໍ້ຄວາມສຳຮອງນ້ອຍສຸດ: 15 cm ○ ຕົວເລກ ແລະ ລູກສອນບອກທິດທາງນ້ອຍສຸດ: 15 cm 	<ul style="list-style-type: none"> ○ ມີພື້ນທີ່ໃນການຕິດຕັ້ງຫລາຍ ○ ຄວາມໄວລົດ: ກາຍ 70 Km/h ○ ຂະໜາດປ້າຍ: 1.2 x 2.5 m ○ ຂໍ້ຄວາມຫລັກນ້ອຍສູງ: 20 cm ○ ຂໍ້ຄວາມສຳຮອງນ້ອຍສຸດ: 15 cm ○ ຕົວເລກ ແລະ ລູກສອນບອກທິດທາງນ້ອຍສຸດ: 15 cm
2	<p>ປ້າຍແນວແຂວນ (Overhang)</p> 	<p>ສາມາດແນມເຫັນໄດ້ໃນໄລຍະໄກກວ່າປ້າຍແນວຕັ້ງ</p>	<ul style="list-style-type: none"> ○ ຂະໜາດປ້າຍ: 1.2 x 0.6 m ○ ຕົວຫນັງສື: ນ້ອຍສຸດ 20 cm 	<ul style="list-style-type: none"> ○ ບໍ່ໄດ້ກຳນົດ 	<ul style="list-style-type: none"> ○ ຂະໜາດປ້າຍ: 2.5 x 2 m ○ ຕົວຫນັງສື: ນ້ອຍສຸດ 20 cm
3	<p>ປ້າຍແນວຂ້າມທາງ (Gantry)</p> 	<p>ສາມາດແນມເຫັນໄດ້ໃນໄລຍະໄກ, ສາມາດນຳໃຊ້ຮູບພາບປະກອບ</p>	<ul style="list-style-type: none"> ○ ຂະໜາດປ້າຍ: 8 x 1.5 m 	<ul style="list-style-type: none"> ○ ບໍ່ໄດ້ກຳນົດ 	<ul style="list-style-type: none"> ○ ຂະໜາດປ້າຍ: 25 x 3 m

9.3.2) ປ້າຍຊີ້ບອກແຫລ່ງທ່ອງທ່ຽວໃນຕົວເມືອງ



ແມ່ນປ້າຍທີ່ຕິດຕັ້ງຢູ່ຕາມເສັ້ນທາງຢ່າງ ແລະ ທາງແຍກໃນຕົວເມືອງ ເພື່ອຊີ້ບອກສະຖານທີ່ ແລະ ຊື່ຖະຫນົນຕ່າງໆ. ການສັນຈອນພາຍໃນຕົວເມືອງ ແມ່ນມີຄວາມໄວຈຳກັດ, ສະນັ້ນ ປ້າຍຊີ້ບອກຕ່າງໆຈຶ່ງບໍ່ຈຳເປັນຕ້ອງມີຂະຫນາດໃຫຍ່ເພື່ອໃຫ້ເຫັນໄດ້ໄກ ແຕ່ຈະເນັ້ນຄວາມສູງທີ່ພໍດີ, ເຫມາະກັບສາຍຕາ ແລະຄວາມປອດໄພຂອງຜູ້ສັນຈອນໄປມາ. ຄວາມສູງຈາກພື້ນຢ່າງຫນ້ອຍ 2 m ເພື່ອບໍ່ໃຫ້ບົດບັງສາຍຕາ ແລະ ກົດຂວາງການສັນຈອນ. ຂະຫນາດຂອງປ້າຍ: ນ້ອຍສຸດ 50 x 15 cm, ໃຫຍ່ສຸດ 70 x 40 cm, ຂະຫນາດຕົວຫນັງສື ນ້ອຍສຸດ 5 cm.

9.3.3) ປ້າຍຊີ້ບອກພາຍໃນສະຖານທີ່ທ່ອງທ່ຽວ



ແມ່ນປ້າຍທີ່ແນະນຳສະຖານທີ່ຕ່າງໆພາຍໃນແຫລ່ງທ່ອງທ່ຽວ ເຊັ່ນ: ຫ້ອງນ້ຳສາທາລະນະ, ບ່ອນຫລິ້ນນ້ຳ, ບ່ອນປ່ຽນເຄື່ອງ, ຮ້ານອາຫານ, ສາລາພັກຜ່ອນ ແລະ ອື່ນໆ ເພື່ອແນະນຳທິດທາງໃນການໄປເຖິງຈຸດຕ່າງໆເຫລົ່ານັ້ນ. ໂດຍທົ່ວໄປປ້າຍຊີ້ບອກຄວນຈະຕິດຕັ້ງຢູ່ບໍລິເວນທາງແຍກ ຫລື ຈຸດເສັ້ນທາງທີ່ຕ້ອງຜ່ານ. ຄວາມສູງຈາກພື້ນຢ່າງຫນ້ອຍ 1 m ເພື່ອໃຫ້ຢູ່ໃນລະດັບສາຍຕາ, ຄວນນຳໃຊ້ສັນຍາລັກປະກອບກັບຕົວຫນັງສື.

ລາຍລະອຽດຂອງຈຸດຕິດຕັ້ງປ້າຍຊີ້ບອກຕາມເສັ້ນທາງຂອງນະຄອນຫລວງພະບາງ ແລະ ບໍລິເວນອ້ອມຮອບ ແມ່ນໄດ້ກຳນົດໃນບົດທີ 10 ຂໍ້ທີ [10.2: ປ້າຍຊີ້ບອກຕາມເສັ້ນທາງ](#).

ທີ່ມາຂອງລາຍລະອຽດປ້າຍຊີ້ບອກທັງສາມປະເພດ: ປຶ້ມຄູ່ມືແນະນຳປ້າຍຊີ້ບອກແຫລ່ງທ່ອງທ່ຽວ ແລະ ປ້າຍນຳສະເຫນີຂໍ້ມູນແຫລ່ງທ່ອງທ່ຽວໃນ ສປປ ລາວ, ກົມຄຸ້ມຄອງການທ່ອງທ່ຽວ, ກະຊວງຖະແຫລງຂ່າວ, ວັດທະນະທຳ ແລະ ທ່ອງທ່ຽວ, 2019.

9.4) ປ້າຍປະຫວັດແຫລ່ງທ່ອງທ່ຽວ (Interpretation Board)

ປ້າຍປະຫວັດແຫລ່ງທ່ອງທ່ຽວ ຫມາຍເຖິງປ້າຍທີ່ສະແດງຂໍ້ມູນກ່ຽວກັບປະຫວັດຄວາມເປັນມາ ແລະ ເລື່ອງລາວ ທີ່ຫນ້າສົນໃຈຂອງສະຖານທີ່ທ່ອງທ່ຽວ. ເນື້ອໃນຂອງປ້າຍແມ່ນປະກອບມີ: ຮູບພາບ, ຕົວຫນັງສື ແລະ ແຜນທີ່ສະເພາະ ຂອງສະຖານທີ່ທ່ອງທ່ຽວ. ປະຫວັດຄວາມເປັນມາ ແລະ ເລື່ອງລາວ ຈະຕ້ອງມີໃຈຄວາມໃນການນຳສະເຫນີ (Theme) ທີ່ ຊັດເຈນ ເພື່ອດຶງດູດຄວາມສົນໃຈຂອງນັກທ່ອງທ່ຽວ ແລະ ເຮັດໃຫ້ສາມາດເຂົ້າໃຈເລື່ອງລາວໄດ້ໃນເວລາທີ່ຈຳກັດ. ປ້າຍ ປະຫວັດແຫລ່ງທ່ອງທ່ຽວສາມາດນຳສະເຫນີດ້ວຍ 2 ຮູບແບບດັ່ງລຸ່ມນີ້:

9.4.1) ປ້າຍແຜນທີ່ ແລະ ຂໍ້ມູນ

ປ້າຍແຜນທີ່ ແລະ ຂໍ້ມູນ ແມ່ນປ້າຍທີ່ສະແດງແຜນຜັງໂດຍລວມຂອງສະຖານທີ່ທ່ອງທ່ຽວ ເພື່ອສະແດງໃຫ້ຮູ້ທີ່ຕັ້ງ ແລະ ເສັ້ນທາງເຂົ້າເຖິງແຫລ່ງທ່ອງທ່ຽວ ແລະ ຍັງສາມາດແນະນຳເສັ້ນທາງວົງຈອນ ແລະ ຂໍ້ກຳນົດລະບຽບການຂອງສະ ຖານທີ່ທ່ອງທ່ຽວ.

9.4.2) ປ້າຍກະດານຂໍ້ມູນ

ປ້າຍກະດານຂໍ້ມູນ ແມ່ນກະດານທີ່ສະແດງຂໍ້ມູນຕ່າງໆເຊັ່ນ: ປະຫວັດຄວາມເປັນມາ, ລັກສະນະພິເສດ, ຄວາມ ໂດດເດັ່ນ ແລະ ສິ່ງຕ່າງໆທີ່ຫນ້າສົນໃຈໃນສະຖານທີ່ທ່ອງທ່ຽວ.

9.4.3) ການອອກແບບ

ອັດຕາສ່ວນເນື້ອໃນ ແລະ ຮູບພາບ: ຖ້າແບ່ງປ້າຍນຳສະເຫນີຂໍ້ມູນອອກເປັນ 3 ສ່ວນ, ສ່ວນທີ່ຫນຶ່ງຕ້ອງ ປະກອບມີຮູບພາບ ຫລື ແຜນວາດ (Graphics), ສ່ວນທີ 2 ແມ່ນເນື້ອໃນ (Text) ແລະ ສ່ວນທີ 3 ແມ່ນພື້ນທີ່ຫວ່າງ (Blank space)¹⁰⁹. ການຂຽນເນື້ອໃນແມ່ນນຳໃຊ້ຫລັກການ “3–30–3”. ຫມາຍຄວາມວ່າເຮົາມີເວລາ 3 ວິນາທີທຳອິດ ໃນການດຶງຄວາມສົນໃຈ (Hook) ນັກທ່ອງທ່ຽວໃຫ້ອ່ານ, ຖ້າເຂົາສົນໃຈອ່ານ ເຮົາກໍ່ຈະມີເວລາອີກ 30 ວິນາທີ ໃນການ ອະທິບາຍໃຈຄວາມຂອງເລື່ອງລາວ (Primary themes and story lines) ແລະ ມີເວລາອີກ 3 ນາທີ ຖ້າເຂົາເຈົ້າມີຄວາມ ສົນໃຈແທ້ໆ¹¹⁰. ເນື່ອງຈາກນັກທ່ອງທ່ຽວມີເວລາທີ່ຈຳກັດ, ເນື້ອໃນຈະຕ້ອງເນັ້ນໃສ່ເລື່ອງລາວ ແລະ ປະຫວັດຄວາມເປັນ ມາຂອງສະຖານທີ່ທ່ອງທ່ຽວ ອີງຕາມໃຈຄວາມໃນການນຳສະເຫນີ (Theme) ທີ່ສາມາດເຊື່ອມໂຍງກັບສະຖານທີ່ທ່ອງ ທ່ຽວອື່ນ. ສາມາດບັນຈຸ QR Code ເພື່ອໃຫ້ນັກທ່ອງທ່ຽວນຳໃຊ້ໂທລະສັບມືຖືສະແດງ ແລະ ອ່ານຂໍ້ມູນເພີ່ມເຕີມໄດ້.

ຂະໜາດຂອງຕົວຫນັງສື: ທຸກຕົວຫນັງສືຢູ່ໃນປ້າຍປະຫວັດແຫລ່ງທ່ອງທ່ຽວ ຈະຕ້ອງສາມາດອ່ານໄດ້ຈາກ ໄລຍະຫ່າງ 3 m ຫລື ໃກ້ກວ່ານັ້ນ, ບໍ່ຄວນມີຫລາຍກວ່າ 4 ຂະໜາດຢູ່ໃນປ້າຍດຽວ ເພື່ອບໍ່ໃຫ້ຜູ້ອ່ານສັບສົນ. ຂະໜາດ ໂຕຫນັງສືຕ່າງກັນແມ່ນສາມາດນຳໃຊ້ກັບໂຕຫນັງສືດັ່ງນີ້: ຫົວຂໍ້ໃຫຍ່, ຫົວຂໍ້ນ້ອຍ, ເນື້ອໃນ ແລະ ຄຳບັນຍາຍຮູບພາບ¹¹¹.

¹⁰⁹ [Interpretive Media Design Guidelines, Center for Design and Interpretation, Colorado, USA](#)

¹¹⁰ [Interpretive Media Design Guidelines, Center for Design and Interpretation, Colorado, USA](#)

¹¹¹ [Outdoor Interpretive Signage, Nova Scotia, Canada, Page 31](#)

ຈຳນວນຕົວຫນັງສື: ບໍ່ທັນມີການກຳນົດກ່ຽວກັບຈຳນວນຕົວຫນັງສືທີ່ຄວນບັນຈຸຢູ່ໃນປ້າຍປະຫວັດແຫລ່ງທ່ອງທ່ຽວຈາກອົງການໃດໆ, ນັບທັງອົງການທ່ອງທ່ຽວໂລກ. ເຖິງຢ່າງໃດກໍ່ຕາມ, ຫລາຍພາກສ່ວນກໍ່ມີຄຳແນະນຳໃນລອງດຽວກັນວ່າ ບໍ່ຄວນບັນຈຸຕົວຫນັງສືຈຳນວນຫລາຍເກີນໄປ ເນື່ອງຈາກນັກທ່ອງທ່ຽວບໍ່ຄ່ອຍມີເວລາອ່ານ. ອີກຢ່າງຫນຶ່ງ, ຄວນນຳໃຊ້ສີ່ອ້ອນໆມາປະກອບທີ່ເຮັດໃຫ້ນັກທ່ອງທ່ຽວສາມາດສຳນຶກພາບໄດ້ໃນເວລາທີ່ຈຳກັດເຊັ່ນ: ຮູບພາບ, ຮູບແຕ້ມ, ແຜນວາດ ແລະ ອື່ນໆ. ບໍລິສັດອອກແບບການນຳສະເໜີຂໍ້ມູນຢູ່ປະເທດອົດສະຕາລີ (The Interpretive Design Company¹¹²) ໄດ້ໃຫ້ຄຳແນະນຳກ່ຽວກັບ ຈຳນວນຕົວຫນັງສືໃນປ້າຍປະຫວັດແຫລ່ງທ່ອງທ່ຽວດັ່ງນີ້:

- ປະມານ 150 ຄຳ ສຳລັບປ້າຍຂະໜາດໃຫຍ່ກວ່າ 0.5 m²
- ປະມານ 250 ຄຳ ສຳລັບປ້າຍຂະໜາດໃຫຍ່ກວ່າ 1 m²
- ປະມານ 450 ຄຳ ສຳລັບປ້າຍຂະໜາດໃຫຍ່ກວ່າ 2 m²

ທີ່ຕັ້ງ: ຕັ້ງຢູ່ບ່ອນທີ່ບໍ່ກົດຂວາງທາງຢ່າງ, ໃນບໍລິເວນກວ້າງຂວາງ ເພື່ອເຮັດໃຫ້ນັກທ່ອງທ່ຽວທີ່ມາເປັນກຸ່ມຍືນອ່ານ ຫລື ຟັງການບັນຍາຍຂອງພະນັກງານນຳທ່ຽວ, ເປັນຈຸດທີ່ຮີ່ມດີ ແລະ ບໍ່ບົດບັງທັດສະນີຍະພາບ.

9.5) ປ້າຍໂຄສະນາສະຖານທີ່ທ່ອງທ່ຽວ

ປ້າຍໂຄສະນາສະຖານທີ່ທ່ອງທ່ຽວ ຫມາຍເຖິງປ້າຍທີ່ອອກແບບມາເພື່ອດຶງດູດຜູ້ຄົນເພື່ອໃຫ້ມີຄວາມສົນໃຈໃນແຫລ່ງທ່ອງທ່ຽວໃດຫນຶ່ງ ຫລື ຫລາຍບ່ອນໃນປ້າຍດຽວ, ໂດຍອາດຈະມີການສະແດງຮູບພາບທົ່ວທັດຂອງສະຖານທີ່ ຫລື ກົດຈະກຳຕ່າງໆໃນສະຖານທີ່ນັ້ນ ພ້ອມກັບຄຳບັນຍາຍຕ່າງໆເພື່ອສ້າງຄວາມສົນໃຈ¹¹³. ປ້າຍໂຄສະນາສະຖານທີ່ທ່ອງທ່ຽວປະກອບມີ 2 ປະເພດຄື: ປ້າຍໂຄສະນາສະຖານທີ່ທ່ອງທ່ຽວໃນຕົວເມືອງ ແລະ ປ້າຍໂຄສະນາສະຖານທີ່ທ່ອງທ່ຽວຕາມທາງຫລວງ. ຄວາມແຕກຕ່າງກັບປ້າຍປະຫວັດແຫລ່ງທ່ອງທ່ຽວແມ່ນ ປ້າຍໂຄສະນາຈະເນັ້ນຮູບພາບຂະໜາດໃຫຍ່, ໃນຂະນະທີ່ປ້າຍປະຫວັດແຫລ່ງທ່ອງທ່ຽວແມ່ນເນັ້ນຫນັກການອະທິບາຍຂໍ້ມູນທີ່ເລິກເຊິ່ງ. ປ້າຍໂຄສະນາປະກອບມີຫລາຍຮູບແບບຄື: ໂປສເຕີ້ (Poster), ແບນເນີ້ (Banner), ບິວບອດ (Billboard) ແລະ ແຟໂນ (Panel).

9.6) ສິ່ງພິມ (Printed Materials)

ສິ່ງພິມແມ່ນປະກອບມີ ແຜນທີ່, ແຜ່ນພັບ ແລະ ປຶ້ມນຳທ່ຽວ. ເຫມາະສຳລັບກຸ່ມນັກທ່ອງທ່ຽວທີ່ຍັງມີຄວາມຫຍຸ້ງຍາກໃນການເຂົ້າເຖິງເຕັກໂນໂລຊີ, ແຕ່ບໍ່ຄວນຜະລິດຫລາຍເນື່ອງຈາກມີຕົ້ນທຶນສູງ, ການປັບປຸງເນື້ອໃນກໍ່ໃຊ້ເວລາ ແລະ ຫຍຸ້ງຍາກໃນການພິກພາ.

¹¹² <https://interpretivedesign.com.au/blog/signage-content-tips-information>

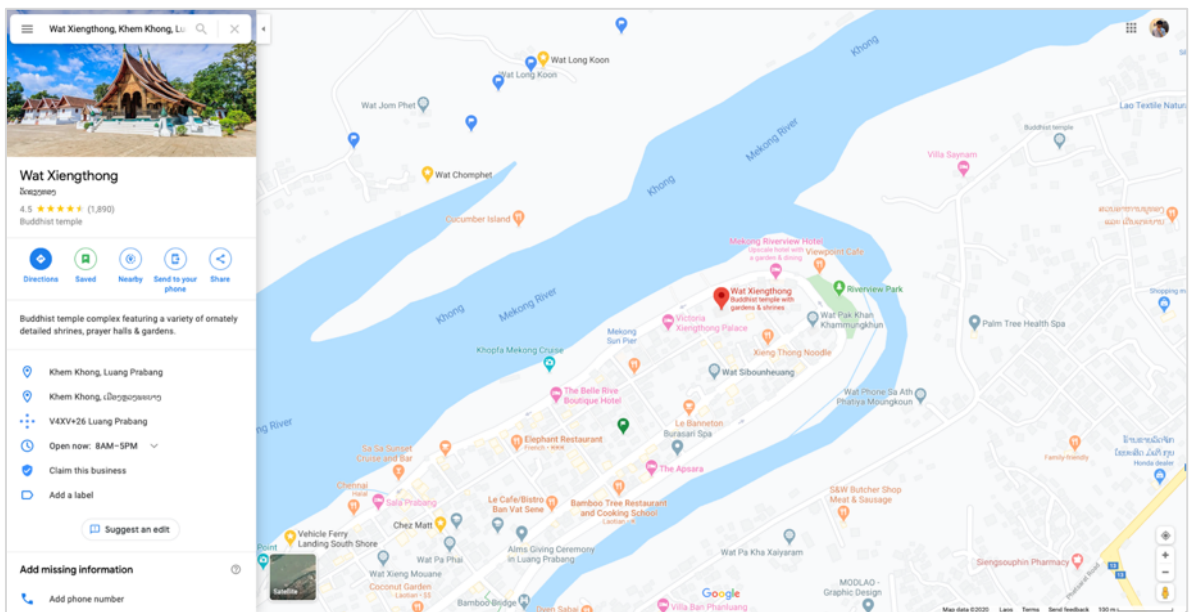
¹¹³ ປຶ້ມຄຸ້ມແນະນຳປ້າຍຊີ້ບອກແຫລ່ງທ່ອງທ່ຽວ ແລະ ປ້າຍນຳສະເໜີຂໍ້ມູນແຫລ່ງທ່ອງທ່ຽວໃນ ສປປ ລາວ, ຫນ້າທີ 3, ກົມຄຸ້ມຄອງການທ່ອງທ່ຽວ, ກະຊວງຖະແຫລງຂ່າວ, ວັດທະນະທຳ ແລະ ທ່ອງທ່ຽວ, 2019

9.7) ການນຳທ່ຽວ (Tour Guiding)

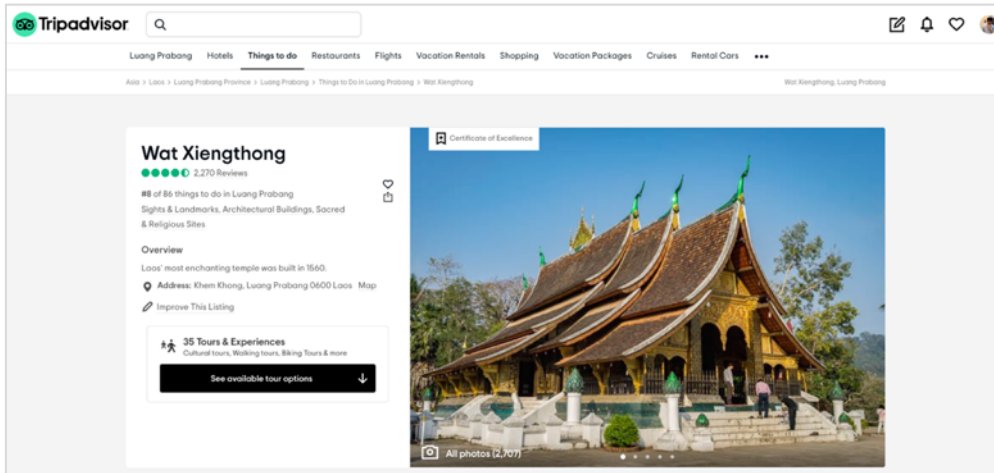
ເລື່ອງລາວ (Story) ແລະ ໃຈຄວາມໃນການນຳສະເຫນີ (Theme) ທີ່ໄດ້ກຳນົດຢູ່ໃນແຜນຍຸດທະສາດການນຳສະເຫນີຂໍ້ມູນການທ່ອງທ່ຽວສະບັບນີ້, ຈະຕ້ອງຖືກບັນຈຸເຂົ້າໃນຫລັກກສູດ ຫລື ເອກະສານຜົກອົບຮົມພະນັກງານນຳທ່ຽວທັງໃນລະດັບຊາດ, ລະດັບແຂວງ, ພະນັກງານນຳທ່ຽວມໍລະດົກ, ພື້ນທີ່ ແລະ ທ້ອງຖິ່ນ ເພື່ອເຮັດໃຫ້ການນຳສະເຫນີຂໍ້ມູນໃນຫລາກຫລາຍຊ່ອງທາງມີຄວາມເປັນເອກະພາບກັນ. ນອກຈາກນັ້ນ, ບັນດາຫລັກການໃນການນຳສະເຫນີຂໍ້ມູນທີ່ໄດ້ກຳນົດໃນບົດທີ 4 ຍັງມີປະໂຫຍດສຳລັບພະນັກງານນຳທ່ຽວເຊັ່ນ: ການກະຕຸ້ນຄວາມຢາກຮູ້ຢາກເຫັນຂອງນັກທ່ອງທ່ຽວ ໃນການຊອກຫາຄຳຕອບຂອງເລື່ອງລາວ ແທນການອະທິບາຍຂໍ້ມູນແຕ່ພຽງຝ່າຍດຽວ.

9.8) ສື່ດິຈິຕອນ (Digital Media)

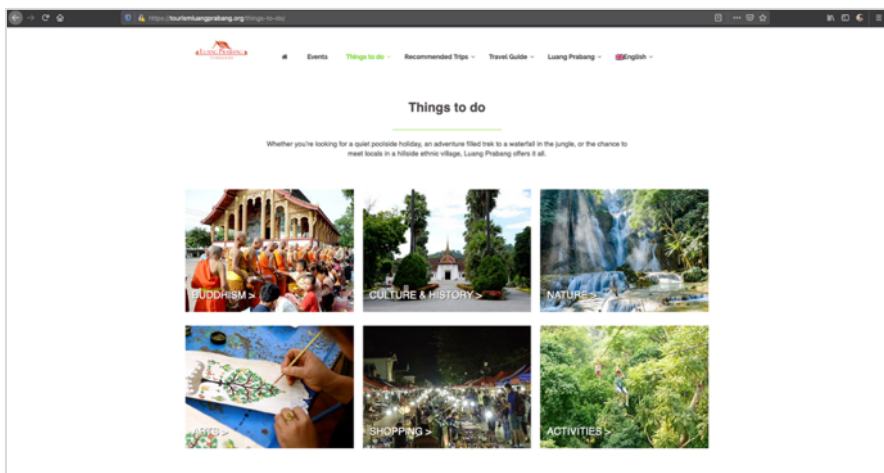
ແຜນທີ່ອອນລາຍ Google Maps: ນັກທ່ອງທ່ຽວສາມາດເຂົ້າເຖິງຂໍ້ມູນເບື້ອງຕົ້ນຂອງສະຖານທີ່ທ່ອງທ່ຽວເຊັ່ນ: ທີ່ຕັ້ງ, ຮູບພາບ, ຄຳຄິດເຫັນຂອງນັກທ່ອງທ່ຽວ, ວັນເວລາເປີດປິດ, ເບີໂທລະສັບ, ເວັບໄຊ ແລະ ອື່ນໆ. ແຜນທີ່ນີ້ສາມາດເບິ່ງໄດ້ທັງໃນຮູບແບບເວັບໄຊ ແລະ ແອບມືຖື. ຄວນນຳໃຊ້ຄຽງຄູ່ກັນກັບປ້າຍຊື່ບອກຕາມເສັ້ນທາງ, ເພື່ອຫລຸດຜ່ອນຈຳນວນການຕິດຕັ້ງປ້າຍຊື່ບອກຢູ່ຫລາຍບ່ອນ. ພະແນກ ຖວທ ແຂວງສາມາດສະແດງຄວາມເປັນເຈົ້າຂອງ (Claim this businesses) ບັນດາສະຖານທີ່ທ່ອງທ່ຽວທີ່ຄຸ້ມຄອງ ແລະ ມີຢູ່ໃນ Google Maps ເພື່ອໃຫ້ສາມາດປັບປຸງຂໍ້ມູນໄດ້ຫລາກຫລາຍ ແລະ ມີຄວາມຄົບຖ້ວນ. ເນື່ອງຈາກນັກທ່ອງທ່ຽວຈົນບໍ່ສາມາດນຳໃຊ້ແຜນທີ່ Google Maps ໄດ້, ຈຸດຫມາຍປາຍທາງການທ່ອງທ່ຽວຈຳເປັນຕ້ອງໄດ້ສຶກສາ ແລະ ນຳໃຊ້ Baidu Maps ເພື່ອຮັບປະກັນຄວາມຖືກຕ້ອງ ແລະ ຄົບຖ້ວນຂອງຂໍ້ມູນທ່ອງທ່ຽວໃນໂປຣແກຣມດັ່ງກ່າວ.



TripAdvisor: ເປັນອີກສື່ສັງຄົມອອນລາຍທີ່ໄດ້ຮັບຄວາມນິຍົມໃນກຸ່ມນັກທ່ອງທ່ຽວທີ່ມາແບບອິດສະຫລະ. ຂໍ້ມູນແມ່ນປະກອບມີ ລາຍການສະຖານທີ່ທ່ອງທ່ຽວ, ຮູບພາບ, ທີ່ຕັ້ງ, ແຜນທີ່, ເວລາເປີດປິດ, ແລະ ຄໍາຄິດເຫັນຂອງບັນດານັກທ່ອງທ່ຽວ. ເຊັ່ນດຽວກັບ Google Maps, ພະແນກ ຖວທ ແຂວງສາມາດສະແດງຄວາມເປັນເຈົ້າຂອງບັນດາສະຖານທີ່ທ່ອງທ່ຽວທີ່ບໍ່ແມ່ນຂອງພາກທຸລະກິດ ເພື່ອປັບປຸງຂໍ້ມູນ ແລະ ສາມາດຕິດຕາມສະຖິຕິ ແລະ ທ່າອ່ຽງການຢ້ຽມຢາມຂອງບັນດາສະຖານທີ່ທ່ອງທ່ຽວ.



ເວັບໄຊ ແລະ ແອບມິຖີທ່ອງທ່ຽວ (Website & Mobile Application): ນໍາໃຊ້ເວັບໄຊ ແລະ ແອບມິຖີທ່ອງທ່ຽວແຂວງຫລວງພະບາງ¹¹⁴ ເພື່ອນໍາສະເຫນີຂໍ້ມູນໃຫ້ສອດຄ່ອງກັບການນໍາສະເຫນີໃນຮູບແບບປ້າຍປະຫວັດແຫລ່ງທ່ອງທ່ຽວຢູ່ສະຖານທີ່ທ່ອງທ່ຽວ ແລະ ສື່ສັງຄົມອອນລາຍອື່ນໆ. ນອກຈາກນັ້ນ, ເວັບໄຊຍັງສາມາດເປັນບ່ອນນໍາສະເຫນີຂໍ້ມູນລະອຽດ ໃນກໍລະນີທີ່ນັກທ່ອງທ່ຽວໃຊ້ມິຖີສະແກນລະຫັດ QR Code ຢູ່ປ້າຍປະຫວັດແຫລ່ງທ່ອງທ່ຽວ.





ເຄື່ອງອະທິບາຍສຽງ (Audio guide): ເຫມາະສໍາລັບນັກທ່ອງທ່ຽວທີ່ມັກໃນການຟັງຫລາຍກວ່າການອ່ານຂໍ້ມູນ, ສາມາດນໍາສະເຫນີໃນຫລາກຫລາຍພາສາ. ນັກທ່ອງທ່ຽວສາມາດນໍາໃຊ້ມິຖີເພື່ອສະແກນລະຫັດ QR Code ຢູ່ປ້າຍປະຫວັດແຫລ່ງທ່ອງທ່ຽວ ເພື່ອຮັບຟັງການບັນຍາຍສຽງ.

¹¹⁴ <https://tourismluangprabang.org>


10)ແຜນນຳສະເຫນີຂໍ້ມູນ (Content Delivery Plan)

10.1) ສະຖານທີ່ທ່ອງທ່ຽວ




10.1.1) ນະຄອນຫລວງພະບາງ

ລຳດັບ	ສະຖານທີ່ (Site Name)	ໃຈຄວາມໃນການນຳສະເຫນີ (Interpretive Theme)	ວິທີການນຳສະເຫນີຂໍ້ມູນ (Interpretive Media & Services)	ບຸລິມະສິດ
1	ວັດພຣະມະຫາທາທາດ 	<p><u>Main theme</u></p> <ul style="list-style-type: none"> ວັນພຣະມະຫາທາທາດແມ່ນສະຖານທີ່ສຳຄັນທີ່ບັນຈຸອັດຕິຂອງອາດິດເຈົ້າຊີວິດ ແລະ ບຸກຄົນສຳຄັນຂອງລາວ. <p><u>Sub – theme</u></p> <ul style="list-style-type: none"> ວິລະກຳຂອງເຈົ້າເພັດຊະລາດ, ເຈົ້າສຸວັນນະພູມາ ແລະ ເຈົ້າສຸພານຸວົງ. 	<ul style="list-style-type: none"> ປ້າຍປະຫວັດແຫລ່ງທ່ອງທ່ຽວວັດພຣະມະຫາທາທາດ, ປະເພດແນວຕັ້ງ, ຂະໜາດໃຫຍ່. ປ້າຍປະຫວັດເຈົ້າເພັດຊະລາດ, ເຈົ້າສຸວັນນະພູມາ, ເຈົ້າສຸພານຸວົງ. ປະເພດໂພດຽມ, ຂະໜາດນ້ອຍ. ປ້າຍຊີ້ບອກແຫລ່ງທ່ອງທ່ຽວພາຍໃນຕົວເມືອງ, ຂະໜາດນ້ອຍ (ຈຸດທີ່ຕັ້ງ ແລະ ລາຍລະອຽດແມ່ນລະບຸໄວ້ໃນຂໍ້ທີ 10.2) ສື່ດິຈິຕອນ: ປັບປຸງຂໍ້ມູນໃນ Google Maps, TripAdvisor, ເວັບໄຊ ແລະ ແອບມືຖືທ່ອງທ່ຽວຫລວງພະບາງ ສື່ສົ່ງພິມ: ບັນຈຸຂໍ້ມູນເຂົ້າໃນແຜ່ນພັບ (Brochure) ທີ່ສະແດງແຜນທີ່ເສັ້ນທາງ ແລະ ຂໍ້ມູນເບື້ອງຕົ້ນຂອງສະຖານທີ່ທ່ອງທ່ຽວ 	ກາງ
2	ວັດທາດຫລວງ 	<p><u>Main theme</u></p> <ul style="list-style-type: none"> ວັດທາດຫລວງເຄີຍຖືກນຳໃຊ້ເປັນບ່ອນຈັດພິທີເຜົາສິບຂອງບຸກຄົນສຳຄັນຂອງປະເທດ <p><u>Sub – theme</u></p> <ul style="list-style-type: none"> ການປະກອບພິທີທາງສາດສະໜາ ແລະ ກິດຈະວັດປະຈຳວັນຂອງພະສິງສຳມະເນນ 	<ul style="list-style-type: none"> ປ້າຍປະຫວັດແຫລ່ງທ່ອງທ່ຽວວັດທາດຫລວງ, ປະເພດແນວຕັ້ງ, ຂະໜາດໃຫຍ່, ນຳໃຊ້ຮູບແຕ້ມຂອງນັກສຳຫລວດຄົນຝລັ່ງໃນຊຸມປີ 1860¹¹⁵. ປ້າຍປະຫວັດເຈົ້າສີສະຫວ່າງ ວົງ, ປະເພດໂພດຽມ, ຂະໜາດນ້ອຍ ປ້າຍຊີ້ບອກແຫລ່ງທ່ອງທ່ຽວພາຍໃນຕົວເມືອງ, ຂະໜາດນ້ອຍ (ຈຸດທີ່ຕັ້ງ ແລະ ລາຍລະອຽດແມ່ນລະບຸໄວ້ໃນຂໍ້ທີ 10.2) ສື່ດິຈິຕອນ: ປັບປຸງຂໍ້ມູນໃນ Google Maps, TripAdvisor, ເວັບໄຊ ແລະ ແອບມືຖືທ່ອງທ່ຽວຫລວງພະບາງ ສື່ສົ່ງພິມ: ບັນຈຸຂໍ້ມູນເຂົ້າໃນແຜ່ນພັບ (Brochure) ທີ່ສະແດງແຜນທີ່ເສັ້ນທາງ ແລະ ຂໍ້ມູນເບື້ອງຕົ້ນຂອງສະຖານທີ່ທ່ອງທ່ຽວ 	ກາງ

¹¹⁵ Voyage d'exploration en Indo-Chine, Francis Garnier, 1873


ລຳດັບ	ສະຖານທີ່ (Site Name)	ໃຈຄວາມໃນການນຳສະເໜີ (Interpretive Theme)	ວິທີການນຳສະເໜີຂໍ້ມູນ (Interpretive Media & Services)	ບຸລິມະສິດ
3	ວັດວິຊຸນ, ທາດປະທຸມ 	<p>Main theme:</p> <ul style="list-style-type: none"> ວັດວິຊຸນເປັນວັດເກົ່າແກ່ ແລະ ມີວັດຖຸບູຮານທີ່ມີຄຸນຄ່າຈຳນວນຫລາຍ. <p>Sub – theme</p> <ul style="list-style-type: none"> ການເຜົາຜານ ແລະ ປຸ້ນສະດົມຂອງພວກຫໍ່ທຸງດຳ ເຮັດໃຫ້ວັດຖຸບູຮານທີ່ມີຄຸນຄ່າສູນຫາຍຈຳນວນຫລາຍ 	<ul style="list-style-type: none"> ປ້າຍປະຫວັດແຫລ່ງທ່ອງທ່ຽວວັດວິຊຸນ, ປະເພດແນວຕັ້ງ, ຂະໜາດໃຫຍ່, ນຳໃຊ້ຮູບແຕ້ມໃນປີ 1885. ປ້າຍປະຫວັດທາດປະທຸມ (ທາດຫມາກໂມ), ປະເພດແນວຕັ້ງ, ຂະໜາດໃຫຍ່, ນຳໃຊ້ຮູບພາບເກົ່າຂອງທາດໃນປີ 1920. ປ້າຍຊີ້ບອກແຫລ່ງທ່ອງທ່ຽວພາຍໃນຕົວເມືອງ, ຂະໜາດນ້ອຍ ສື່ດິຈິຕອນ: ປັບປຸງຂໍ້ມູນໃນ Google Maps, TripAdvisor, ເວັບໄຊ ແລະ ແອບມືຖືທ່ອງທ່ຽວຫລວງພະບາງ. ສ້າງ Audio Guide ສຳລັບວັດຖຸບູຮານ ສື່ສົ່ງພິມ: ບັນຈຸຂໍ້ມູນເຂົ້າໃນແຜ່ນພັບ (Brochure) ທີ່ສະແດງແຜນທີ່ເສັ້ນທາງ ແລະ ຂໍ້ມູນເບື້ອງຕົ້ນຂອງສະຖານທີ່ທ່ອງທ່ຽວ 	ສູງ
4	ວັດອາຮາມ 	<p>Main theme:</p> <ul style="list-style-type: none"> ວັດອາຮາມເປັນບ່ອນສະທິດຂອງເທວະດາຫລວງ (ປູ່ເຍີ - ຍ່າເຍີ) ເຊິ່ງເຊື່ອຖືວ່າເປັນບັນພະບຸລຸດຂອງຊາດລາວ. <p>Sub – theme</p> <ul style="list-style-type: none"> ຕົ້ນໄຊ ແມ່ນຕົ້ນໄມ້ສັກສິດ, ເປັນບ່ອນສິ່ງສະທິດຂອງເທວະດາຫລວງ ທີ່ປົກປັກຮັກສານະຄອນຫລວງພະບາງ 	<ul style="list-style-type: none"> ປ້າຍປະຫວັດແຫລ່ງທ່ອງທ່ຽວວັດອາຮາມ, ປະເພດແນວຕັ້ງ, ຂະໜາດໃຫຍ່. ບັນຈຸປະຫວັດຄວາມເປັນມາຂອງວັດອາຮາມ ແລະ ເລື່ອງລາວຂອງຕົ້ນໄຊຕົ້ນໄມ້ສັກສິດ. ປ້າຍປະຫວັດທ່າເທວະດາຫລວງ (ປູ່ເຍີຍ່າເຍີ), ປະເພດແນວຕັ້ງ, ຂະໜາດກາງ, ຕັ້ງຫນ້າຫໍ່ ປ້າຍຊີ້ບອກແຫລ່ງທ່ອງທ່ຽວພາຍໃນຕົວເມືອງ, ຂະໜາດນ້ອຍ ສື່ດິຈິຕອນ: ປັບປຸງຂໍ້ມູນໃນ Google Maps, TripAdvisor, ເວັບໄຊ ແລະ ແອບມືຖືທ່ອງທ່ຽວຫລວງພະບາງ ສື່ສົ່ງພິມ: ບັນຈຸຂໍ້ມູນເຂົ້າໃນແຜ່ນພັບ (Brochure) ທີ່ສະແດງແຜນທີ່ເສັ້ນທາງ ແລະ ຂໍ້ມູນເບື້ອງຕົ້ນຂອງສະຖານທີ່ທ່ອງທ່ຽວ 	ກາງ
5	ວັດໃຫມ່ 	<p>Main theme:</p> <ul style="list-style-type: none"> ວັດໃຫມ່ເຄີຍເປັນບ່ອນຈັດພິທີຖວາຍສັດຕະຍາບັນປະຕິຍານຕີນຂອງຂ້າຮາຊາການໃນສະໄຫມກ່ອນ. <p>Sub – theme</p> <ul style="list-style-type: none"> ພະແກ້ວມໍລະກົດ ເປັນວັດຖຸບູຮານທີ່ມີຄຸນຄ່າ 	<ul style="list-style-type: none"> ປ້າຍປະຫວັດແຫລ່ງທ່ອງທ່ຽວວັດໃຫມ່, ປະເພດແນວຕັ້ງ, ຂະໜາດໃຫຍ່. ປ້າຍປະຫວັດແຫລ່ງທ່ອງທ່ຽວຂະໜາດນ້ອຍ, ແບບໂພດຽມ, ນຳສະເໜີເລື່ອງລາວຢູ່ຝາຜະຫນັງ ແລະ ພະແກ້ວມໍລະກົດ. ປ້າຍຊີ້ບອກແຫລ່ງທ່ອງທ່ຽວພາຍໃນຕົວເມືອງ, ຂະໜາດນ້ອຍ ສື່ດິຈິຕອນ: ປັບປຸງຂໍ້ມູນໃນ Google Maps, TripAdvisor, ເວັບໄຊ ແລະ ແອບມືຖືທ່ອງທ່ຽວຫລວງພະບາງ ສື່ສົ່ງພິມ: ບັນຈຸຂໍ້ມູນເຂົ້າໃນແຜ່ນພັບ (Brochure) ທີ່ສະແດງແຜນທີ່ເສັ້ນທາງ ແລະ ຂໍ້ມູນເບື້ອງຕົ້ນຂອງສະຖານທີ່ທ່ອງທ່ຽວ 	ສູງ

ລຳດັບ	ສະຖານທີ່ (Site Name)	ໃຈຄວາມໃນການນຳສະເໜີ (Interpretive Theme)	ວິທີການນຳສະເໜີຂໍ້ມູນ (Interpretive Media & Services)	ບຸລິມະສິດ
6	<p>ຫໍພິພິທະພັນແຫ່ງຊາດຫລວງພະບາງ</p> 	<p>Main theme:</p> <ul style="list-style-type: none"> ຫໍພິພິທະພັນແຫ່ງຊາດເປັນສະຖານທີ່ສຳຄັນສຳລັບການຮຽນຮູ້ປະຫວັດສາດຫລວງພະບາງໃນສະໄຫມມິເຈົ້າຊີວິດ 	<ul style="list-style-type: none"> ປ້າຍປະຫວັດແຫລ່ງທ່ອງທ່ຽວຫໍພິພິທະພັນແຫ່ງຊາດຫລວງພະບາງ, ປະເພດແນວຕັ້ງ, ຂະໜາດໃຫຍ່, ຮູບແບບປ້າຍແຜນທີ່ ແລະ ຂໍ້ມູນ. ປ້າຍປະຫວັດຫ້ອງວາງສະແດງລົດພະທີ່ນັ່ງ, ປະເພດແນວຕັ້ງ, ຂະໜາດໃຫຍ່. ປ້າຍຊີ້ບອກພາຍໃນຫໍພິພິທະພັນ. ປ້າຍຊີ້ບອກແຫລ່ງທ່ອງທ່ຽວພາຍໃນຕົວເມືອງ, ຂະໜາດນ້ອຍ ສື່ດິຈິຕອນ: ປັບປຸງຂໍ້ມູນໃນ Google Maps, TripAdvisor, ເວັບໄຊ ແລະ ແອບມິຖີທ່ອງທ່ຽວຫລວງພະບາງ. ສ້າງ Audio Guide ສຳລັບວັດຖຸວາງສະແດງພາຍໃນຫໍພິພິທະພັນ ສື່ສິ່ງພິມ: ບັນຈຸຂໍ້ມູນເຂົ້າໃນແຜ່ນພັບ (Brochure) ທີ່ສະແດງແຜນທີ່ເສັ້ນທາງ ແລະ ຂໍ້ມູນເບື້ອງຕົ້ນຂອງສະຖານທີ່ທ່ອງທ່ຽວ 	ສູງ
7	<p>ຫໍພະບາງ</p> 	<p>Main theme:</p> <ul style="list-style-type: none"> ພະບາງເປັນພະພຸດທະຮູບສັກສິດ, ເປັນຂອງຄ້າຂອງຄຸນ ແລະ ເປັນສົມບັດລ້ຳຄ່າຄູ່ບ້ານຄູ່ເມືອງລາວ 	<ul style="list-style-type: none"> ປ້າຍປະຫວັດແຫລ່ງທ່ອງທ່ຽວຫໍພະບາງ, ປະເພດແນວຕັ້ງ, ຂະໜາດໃຫຍ່, ຕັ້ງຢູ່ດ້ານລຸ່ມຂອງຫໍພະບາງທີ່ມີເນື້ອທີ່ກວ້າງຂວາງ ສື່ດິຈິຕອນ: ປັບປຸງຂໍ້ມູນໃນ Google Maps, TripAdvisor, ເວັບໄຊ ແລະ ແອບມິຖີທ່ອງທ່ຽວຫລວງພະບາງ ສື່ສິ່ງພິມ: ບັນຈຸຂໍ້ມູນເຂົ້າໃນແຜ່ນພັບ (Brochure) ທີ່ສະແດງແຜນທີ່ເສັ້ນທາງ ແລະ ຂໍ້ມູນເບື້ອງຕົ້ນຂອງສະຖານທີ່ທ່ອງທ່ຽວ 	ສູງ
8	<p>ໂຮງລະຄອນພະລັກ - ພະລາມ</p> 	<p>Main theme:</p> <ul style="list-style-type: none"> ໂຮງລະຄອນພະລັກພະລາມ ແມ່ນສະຖານທີ່ສະແດງສິລະປະການຟ້ອນລຳທີ່ເກົ່າແກ່ ແລະ ດົນຕີພື້ນເມືອງສະໄຫມເຈົ້າຊີວິດ 	<ul style="list-style-type: none"> ປ້າຍປະຫວັດແຫລ່ງທ່ອງທ່ຽວໂຮງລະຄອນໂຂນລາວ, ປະເພດແນວຕັ້ງ, ຂະໜາດໃຫຍ່. ປ້າຍປະຫວັດກ່ຽວກັບອຸປະກອນປະກອບການສະແດງລະຄອນພາຍໃນໂຮງລະຄອນ, ຂະໜາດນ້ອຍ ສື່ດິຈິຕອນ: ປັບປຸງຂໍ້ມູນໃນ Google Maps, TripAdvisor, ເວັບໄຊ ແລະ ແອບມິຖີທ່ອງທ່ຽວຫລວງພະບາງ ສື່ສິ່ງພິມ: ບັນຈຸຂໍ້ມູນເຂົ້າໃນແຜ່ນພັບ (Brochure) ທີ່ສະແດງແຜນທີ່ເສັ້ນທາງ ແລະ ຂໍ້ມູນເບື້ອງຕົ້ນຂອງສະຖານທີ່ທ່ອງທ່ຽວ 	ກາງ

ລຳດັບ	ສະຖານທີ່ (Site Name)	ໃຈຄວາມໃນການນຳສະເໜີ (Interpretive Theme)	ວິທີການນຳສະເໜີຂໍ້ມູນ (Interpretive Media & Services)	ບຸລິມະສິດ
9	<p>ອານຸເສົາວະລີເຈົ້າສີສະຫວ່າງ ວົງ</p> 	<p><u>Main theme:</u></p> <ul style="list-style-type: none"> ເຈົ້າສີສະຫວ່າງ ວົງ ແມ່ນເຈົ້າຊີວິດຫລວງພະບາງແລະຮາຊອານາຈັກລາວ ສະໄຫມລ່າເມືອງຂຶ້ນຝລັ່ງ. 	<ul style="list-style-type: none"> ປ້າຍປະຫວັດເຈົ້າສີສະຫວ່າງ ວົງ, ປະເພດໂພດຽມ, ຂະໜາດກາງ. ໃຊ້ຮູບພາບປະກອບເລື່ອງລາວ. ສື່ດິຈິຕອນ: ປັບປຸງຂໍ້ມູນໃນ Google Maps, TripAdvisor, ເວັບໄຊ ແລະ ແອບມືຖືທ່ອງທ່ຽວຫລວງພະບາງ ສື່ສົ່ງພິມ: ບັນຈຸຂໍ້ມູນເຂົ້າໃນແຜ່ນພັບ (Brochure) ທີ່ສະແດງແຜນທີ່ເສັ້ນທາງ ແລະ ຂໍ້ມູນເບື້ອງຕົ້ນຂອງສະຖານທີ່ທ່ອງທ່ຽວ 	ກາງ
10	<p>ພູສີ</p> 	<p><u>Main theme:</u></p> <ul style="list-style-type: none"> ພູສີແມ່ນທີ່ຕັ້ງຂອງພະທາດສັກສິດ ແລະ ມີທິວທັດທຳມະຊາດທີ່ສວຍງາມ <p><u>Sub – theme</u></p> <ul style="list-style-type: none"> ຮອຍພຣະພຸດທະບາດ ວັດວາອາຮາມບໍລິເວນພະທາດ 	<ul style="list-style-type: none"> ປ້າຍປະຫວັດແຫລ່ງທ່ອງທ່ຽວພູສີ, ປະເພດແນວຕັ້ງ, ຂະໜາດໃຫຍ່, ຮູບແບບປ້າຍແຜນທີ່ ແລະ ຂໍ້ມູນ. ປ້າຍປະຫວັດແຫລ່ງທ່ອງທ່ຽວ, ປະເພດໂພດຽມ, ກ່ຽວກັບວັດປາຮວກ (ກາງ), ຮອຍພຣະພຸດທະບາດ (ນ້ອຍ), ພະພຸດທະຮູບ ແລະ ຮູບປັ້ນລິສີ (ນ້ອຍ) ປ້າຍຊີ້ບອກເຊັ່ນ: ປ້າຍຊີ້ບອກທາງ, ຫ້ອງນ້ຳສາທາລະນະ ແລະ ຈຸດຊົມວິວ. ປ້າຍຊີ້ບອກແຫລ່ງທ່ອງທ່ຽວພາຍໃນຕົວເມືອງ, ຂະໜາດນ້ອຍ ສື່ດິຈິຕອນ: ປັບປຸງຂໍ້ມູນໃນ Google Maps, TripAdvisor, ເວັບໄຊ ແລະ ແອບມືຖືທ່ອງທ່ຽວຫລວງພະບາງ ສື່ສົ່ງພິມ: ບັນຈຸຂໍ້ມູນເຂົ້າໃນແຜ່ນພັບ (Brochure) ທີ່ສະແດງແຜນທີ່ເສັ້ນທາງ ແລະ ຂໍ້ມູນເບື້ອງຕົ້ນຂອງສະຖານທີ່ທ່ອງທ່ຽວ 	ສູງ
11	<p>ວັດແສນ</p> 	<p><u>Main theme:</u></p> <ul style="list-style-type: none"> ວັດແສນເປັນວັດເກົ່າແກ່ ແລະ ມີສະຖາປັດຕະຍະກຳທີ່ສວຍງາມ 	<ul style="list-style-type: none"> ປ້າຍປະຫວັດແຫລ່ງທ່ອງທ່ຽວວັດແສນ, ປະເພດແນວຕັ້ງ, ຂະໜາດໃຫຍ່ ປ້າຍຊີ້ບອກແຫລ່ງທ່ອງທ່ຽວພາຍໃນຕົວເມືອງ, ຂະໜາດນ້ອຍ ສື່ດິຈິຕອນ: ປັບປຸງຂໍ້ມູນໃນ Google Maps, TripAdvisor, ເວັບໄຊ ແລະ ແອບມືຖືທ່ອງທ່ຽວຫລວງພະບາງ. ສ້າງ Audio Guide ກ່ຽວກັບຄວາມຫມາຍຂອງຮູບແຕ້ມເລື່ອງລາວຂອງພະເຫວດສັນດອນ, ຮູບພຸດທະປະຫວັດ, ຮູບພະເຈົ້າ 10 ຊາດ, ຮູບກ່ຽວກັບເລື່ອງສິນ 5 ແລະ ຮູບພະພູຮິທັດ ສື່ສົ່ງພິມ: ບັນຈຸຂໍ້ມູນເຂົ້າໃນແຜ່ນພັບ (Brochure) ທີ່ສະແດງແຜນທີ່ເສັ້ນທາງ ແລະ ຂໍ້ມູນເບື້ອງຕົ້ນຂອງສະຖານທີ່ທ່ອງທ່ຽວ 	ກາງ

ລຳດັບ	ສະຖານທີ່ (Site Name)	ໃຈຄວາມໃນການນຳສະເໜີ (Interpretive Theme)	ວິທີການນຳສະເໜີຂໍ້ມູນ (Interpretive Media & Services)	ບຸລິມະສິດ
12	<p>ວັດຊຽງທອງ</p> 	<p>Main theme:</p> <ul style="list-style-type: none"> ວັດຊຽງທອງມີຄວາມງົດງາມທາງດ້ານສະຖາປັດຕະຍະກຳແບບມີເອກະລັກຂອງຫລວງພະບາງ 	<ul style="list-style-type: none"> ປ້າຍປະຫວັດແຫລ່ງທ່ອງທ່ຽວວັດຊຽງທອງ, ຮູບແບບປ້າຍແຜນທີ່ ແລະ ຂໍ້ມູນ, ປະເພດແນວຕັ້ງ, ຂະໜາດໃຫຍ່. ນຳໃຊ້ຮູບພາບເກົ່າ. ປ້າຍປະຫວັດແຫລ່ງທ່ອງທ່ຽວແບບໂພດຽມ, ຂະໜາດນ້ອຍສຳລັບວິຫານແດງ, ຫໍພະມ່ານ, ໂຮງເກັບເຮືອ, ຫໍກອງ ແລະ ໂຮງມ້ຽນໂກດ. ປ້າຍຊີ້ບອກແຫລ່ງທ່ອງທ່ຽວພາຍໃນຕົວເມືອງ, ຂະໜາດນ້ອຍ ສື່ດິຈິຕອນ: ປັບປຸງຂໍ້ມູນໃນ Google Maps, TripAdvisor, ເວັບໄຊ ແລະ ແອບມືຖືທ່ອງທ່ຽວຫລວງພະບາງ ສື່ສົ່ງພິມ: ບັນຈຸຂໍ້ມູນເຂົ້າໃນແຜ່ນພັບ (Brochure) ທີ່ສະແດງແຜນທີ່ເສັ້ນທາງ ແລະ ຂໍ້ມູນເບື້ອງຕົ້ນຂອງສະຖານທີ່ທ່ອງທ່ຽວ 	ສູງ
13	<p>ອາຄານເກົ່າ: ເຮືອນມໍລະດົກໂລກ</p> 	<p>Main theme:</p> <ul style="list-style-type: none"> ເຮືອນມໍລະດົກໂລກ ເຄີຍເປັນຫ້ອງການພາສີສະໄຫມລ່າເມືອງຂຶ້ນຝລັ່ງ ແລະ ມີສະຖາປັດຕະຍະກຳທີ່ສວຍງາມ 	<ul style="list-style-type: none"> ປ້າຍປະຫວັດແຫລ່ງທ່ອງທ່ຽວອາຄານເກົ່າແບບອານານິຄົມ, ປະເພດແນວຕັ້ງ, ຂະໜາດໃຫຍ່. ປ້າຍຊີ້ບອກແຫລ່ງທ່ອງທ່ຽວພາຍໃນຕົວເມືອງ, ຂະໜາດນ້ອຍ (ຈຸດທີ່ຕັ້ງ ແລະ ລາຍລະອຽດແມ່ນລະບຸໄວ້ໃນຂໍ້ທີ 10.2) ສື່ດິຈິຕອນ: ປັບປຸງຂໍ້ມູນໃນ Google Maps, TripAdvisor, ເວັບໄຊ ແລະ ແອບມືຖືທ່ອງທ່ຽວຫລວງພະບາງ ສື່ສົ່ງພິມ: ບັນຈຸຂໍ້ມູນເຂົ້າໃນແຜ່ນພັບ (Brochure) ທີ່ສະແດງແຜນທີ່ເສັ້ນທາງ ແລະ ຂໍ້ມູນເບື້ອງຕົ້ນຂອງສະຖານທີ່ທ່ອງທ່ຽວ 	ກາງ
14	<p>ອາຄານເກົ່າ: ເຮືອນຈັນແມ່ນເຮືອນມໍລະດົກຫລວງພະບາງ</p> 	<p>Main theme:</p> <ul style="list-style-type: none"> ເຮືອນຈັນແມ່ນເຮືອນມໍລະດົກໂລກ, ມີສະຖາປັດຕະຍະກຳແບບຊົງລາວ ແລະ ເປັນສະຖານທີ່ຮຽນຮູ້ວັດທະນະທຳ ແລະ ຮີດຄອງປະເພນີຂອງຫລວງພະບາງ. 	<ul style="list-style-type: none"> ປ້າຍປະຫວັດແຫລ່ງທ່ອງທ່ຽວເຮືອນຈັນ, ປະເພດແນວຕັ້ງ, ຂະໜາດໃຫຍ່. ປ້າຍຊີ້ບອກແຫລ່ງທ່ອງທ່ຽວພາຍໃນຕົວເມືອງ, ຂະໜາດນ້ອຍ (ຈຸດທີ່ຕັ້ງ ແລະ ລາຍລະອຽດແມ່ນລະບຸໄວ້ໃນຂໍ້ທີ 10.2) ສື່ດິຈິຕອນ: ປັບປຸງຂໍ້ມູນໃນ Google Maps, TripAdvisor, ເວັບໄຊ ແລະ ແອບມືຖືທ່ອງທ່ຽວຫລວງພະບາງ ສື່ສົ່ງພິມ: ບັນຈຸຂໍ້ມູນເຂົ້າໃນແຜ່ນພັບ (Brochure) ທີ່ສະແດງແຜນທີ່ເສັ້ນທາງ ແລະ ຂໍ້ມູນເບື້ອງຕົ້ນຂອງສະຖານທີ່ທ່ອງທ່ຽວ 	ສູງ

ລຳດັບ	ສະຖານທີ່ (Site Name)	ໃຈຄວາມໃນການນຳສະເໜີ (Interpretive Theme)	ວິທີການນຳສະເໜີຂໍ້ມູນ (Interpretive Media & Services)	ບຸລິມະສິດ
15	<p>ອາຄານເກົ່າ: ໂຮງຮຽນປະຖົມຫລວງພະບາງ</p> 	<p><u>Main theme:</u></p> <ul style="list-style-type: none"> ໂຮງຮຽນປະຖົມຫລວງພະບາງ ເປັນອາຄານເກົ່າສະໄຫມລ່າເມືອງຂຶ້ນຝລັ່ງ ແລະ ເປັນສະຖານທີ່ຮ່າຮຽນຂອງບຸກຄົນສຳຄັນຂອງປະເທດ. 	<ul style="list-style-type: none"> ປ້າຍປະຫວັດແຫລ່ງທ່ອງທ່ຽວອາຄານເກົ່າໂຮງຮຽນປະຖົມຫລວງພະບາງ, ປະເພດແນວຕັ້ງ, ຂະຫນາດກາງ. ສື່ດິຈິຕອນ: ປັບປຸງຂໍ້ມູນໃນ Google Maps, TripAdvisor, ເວັບໄຊ ແລະ ແອບມິຖີທ່ອງທ່ຽວຫລວງພະບາງ ສື່ສົ່ງພິມ: ບັນຈຸຂໍ້ມູນເຂົ້າໃນແຜ່ນພັບ (Brochure) ທີ່ສະແດງແຜນທີ່ເສັ້ນທາງ ແລະ ຂໍ້ມູນເບື້ອງຕົ້ນຂອງສະຖານທີ່ທ່ອງທ່ຽວ 	ກາງ
16	<p>ອາຄານເກົ່າ: ໂຮງແຮມ 3 ນາກາ (3 Nagas Hotel)</p> 	<p><u>Main theme:</u></p> <ul style="list-style-type: none"> ໂຮງແຮມ 3 ນາກາ ເປັນອາຄານເກົ່າສະໄຫມລ່າເມືອງຂຶ້ນຝລັ່ງ ແລະ ເຄີຍເປັນບ່ອນຢູ່ອາໄສຂອງທີ່ປຶກສາຂອງອາດິດເຈົ້າຊີວິດຫລວງພະບາງ. 	<ul style="list-style-type: none"> ປ້າຍປະຫວັດແຫລ່ງທ່ອງທ່ຽວອາຄານເກົ່າໂຮງແຮມ 3 ນາກາ, ປະເພດໂພດຽມ, ຂະຫນາດນ້ອຍ ສື່ດິຈິຕອນ: ປັບປຸງຂໍ້ມູນໃນ Google Maps, TripAdvisor, ເວັບໄຊ ແລະ ແອບມິຖີທ່ອງທ່ຽວຫລວງພະບາງ ສື່ສົ່ງພິມ: ບັນຈຸຂໍ້ມູນເຂົ້າໃນແຜ່ນພັບ (Brochure) ທີ່ສະແດງແຜນທີ່ເສັ້ນທາງ ແລະ ຂໍ້ມູນເບື້ອງຕົ້ນຂອງສະຖານທີ່ທ່ອງທ່ຽວ 	ກາງ
17	<p>ອາຄານເກົ່າ: ໂຮງແຮມວິນລາສັນຕິ (Villa Santi)</p> 	<p><u>Main theme:</u></p> <ul style="list-style-type: none"> ໂຮງແຮມວິນລາສັນຕິ ເປັນອາຄານເກົ່າສະໄຫມລ່າເມືອງຂຶ້ນຝລັ່ງ ແລະ ມີສະຖາປັດຕະຍະກຳທີ່ສວຍງາມ. 	<ul style="list-style-type: none"> ປ້າຍປະຫວັດແຫລ່ງທ່ອງທ່ຽວອາຄານເກົ່າໂຮງແຮມວິນລາສັນຕິ, ປະເພດໂພດຽມ, ຂະຫນາດນ້ອຍ ສື່ດິຈິຕອນ: ປັບປຸງຂໍ້ມູນໃນ Google Maps, TripAdvisor, ເວັບໄຊ ແລະ ແອບມິຖີທ່ອງທ່ຽວຫລວງພະບາງ ສື່ສົ່ງພິມ: ບັນຈຸຂໍ້ມູນເຂົ້າໃນແຜ່ນພັບ (Brochure) ທີ່ສະແດງແຜນທີ່ເສັ້ນທາງ ແລະ ຂໍ້ມູນເບື້ອງຕົ້ນຂອງສະຖານທີ່ທ່ອງທ່ຽວ 	ກາງ

ລຳດັບ	ສະຖານທີ່ (Site Name)	ໃຈຄວາມໃນການນຳສະເໜີ (Interpretive Theme)	ວິທີການນຳສະເໜີຂໍ້ມູນ (Interpretive Media & Services)	ບຸລິມະສິດ
18	<p>ວິນລາເດີວິວປາວິລຽນ (The View Pavilion Hotel)</p> 	<p><u>Main theme:</u></p> <ul style="list-style-type: none"> ວິນລາເດີວິວປາວິລຽນ ເປັນອາຄານເກົ່າສະໄຫມລ່າເມືອງຂຶ້ນຝລັ່ງ ແລະ ເຄີຍເປັນບ່ອນຢູ່ອາໄສຂອງສັດຕະວະແພດຄົນຝລັ່ງ. 	<ul style="list-style-type: none"> ປ້າຍປະຫວັດແຫລ່ງທ່ອງທ່ຽວອາຄານເກົ່າວິນລາເດີວິວປາວິລຽນ, ປະເພດໂພດຽມ, ຂະໜາດນ້ອຍ ສື່ດິຈິຕອນ: ປັບປຸງຂໍ້ມູນໃນ Google Maps, TripAdvisor, ເວັບໄຊ ແລະ ແອບມືຖືທ່ອງທ່ຽວຫລວງພະບາງ ສື່ສິ່ງພິມ: ບັນຈຸຂໍ້ມູນເຂົ້າໃນແຜ່ນພັບ (Brochure) ທີ່ສະແດງແຜນທີ່ເສັ້ນທາງ ແລະ ຂໍ້ມູນເບື້ອງຕົ້ນຂອງສະຖານທີ່ທ່ອງທ່ຽວ 	ກາງ

10.1.2) ເມືອງຈອມເພັດ



ລຳດັບ	ສະຖານທີ່ (Site Name)	ໃຈຄວາມໃນການນຳສະເໜີ (Interpretive Theme)	ວິທີການນຳສະເໜີ (Interpretive Media & Services)	ບຸລິມະສິດ
1	<p>ວັດຊຽງແມນ</p> 	<p><u>Main theme:</u></p> <ul style="list-style-type: none"> ວັດຊຽງແມນເປັນວັດເກົ່າແກ່ ແລະ ມີສະຖາປັດຕະຍະກຳທີ່ສວຍງາມ <p><u>Sub – theme</u></p> <ul style="list-style-type: none"> ເຈົ້າຫລວງທີ່ຮືຍະເທບພະວົງ ປະເພນີຕິບພະທາດຊາຍ 	<ul style="list-style-type: none"> ປ້າຍປະຫວັດແຫລ່ງທ່ອງທ່ຽວວັດຊຽງແມນ, ປະເພດແນວຕັ້ງ, ຂະໜາດໃຫຍ່. ປ້າຍປະຫວັດທາດຂອງເຈົ້າຫລວງ, ປະເພດໂພດຽມ, ຂະໜາດນ້ອຍ ປ້າຍຊີ້ບອກແຫລ່ງທ່ອງທ່ຽວພາຍໃນຕົວເມືອງ, ຂະໜາດນ້ອຍ ສື່ດິຈິຕອນ: ປັບປຸງຂໍ້ມູນໃນ Google Maps, TripAdvisor, ເວັບໄຊ ແລະ ແອບມິຖືທ່ອງທ່ຽວຫລວງພະບາງ ສື່ສົ່ງພິມ: ບັນຈຸຂໍ້ມູນເຂົ້າໃນແຜ່ນພັບ (Brochure) ທີ່ສະແດງແຜນທີ່ເສັ້ນທາງ ແລະ ຂໍ້ມູນເບື້ອງຕົ້ນຂອງສະຖານທີ່ທ່ອງທ່ຽວ 	ສູງ
2	<p>ວັດຈອມເພັດ</p> 	<p><u>Main theme:</u></p> <ul style="list-style-type: none"> ວັດຈອມເພັດຖືກສ້າງຂຶ້ນໂດຍແມ່ທັບຂອງໄທ ໃນສະໄຫມບຸກໂຈມຕີຫລວງພະບາງ <p><u>Sub – theme</u></p> <ul style="list-style-type: none"> ທາດທີ່ບັນຈຸອັດຖິຂອງພະມະເຫສີຂອງເຈົ້າຊິວິດໃນອາດິດ 	<ul style="list-style-type: none"> ປ້າຍປະຫວັດແຫລ່ງທ່ອງທ່ຽວວັດຈອມເພັດ, ປະເພດແນວຕັ້ງ, ຂະໜາດໃຫຍ່. ປ້າຍປະຫວັດທາດຢູ່ດ້ານຫລັງວັດ, ປະເພດໂພດຽມ, ຂະໜາດນ້ອຍ ປ້າຍຊີ້ບອກແຫລ່ງທ່ອງທ່ຽວພາຍໃນຕົວເມືອງ, ຂະໜາດນ້ອຍ ສື່ດິຈິຕອນ: ປັບປຸງຂໍ້ມູນໃນ Google Maps, TripAdvisor, ເວັບໄຊ ແລະ ແອບມິຖືທ່ອງທ່ຽວຫລວງພະບາງ ສື່ສົ່ງພິມ: ບັນຈຸຂໍ້ມູນເຂົ້າໃນແຜ່ນພັບ (Brochure) ທີ່ສະແດງແຜນທີ່ເສັ້ນທາງ ແລະ ຂໍ້ມູນເບື້ອງຕົ້ນຂອງສະຖານທີ່ທ່ອງທ່ຽວ 	ສູງ
3	<p>ວັດລ້ອງຄູນ</p> 	<p><u>Main theme:</u></p> <ul style="list-style-type: none"> ວັດລ້ອງຄູນເປັນວັດທີ່ສຳຄັນ ແລະ ຕິດພັນກັບລາຊະປະເພນີຂຶ້ນຄອງລາຊະສົມບັດຂອງເຈົ້າຊິວິດໃນສະໄຫມກ່ອນ. <p><u>Sub – theme</u></p> <ul style="list-style-type: none"> ຮູບແຕ້ມທະຫານຈີນຢູ່ປະຕູວັດ 	<ul style="list-style-type: none"> ປ້າຍປະຫວັດແຫລ່ງທ່ອງທ່ຽວວັດລ້ອງຄູນ, ປະເພດແນວຕັ້ງ, ຂະໜາດໃຫຍ່. ປ້າຍປະຫວັດແຫລ່ງທ່ອງທ່ຽວປະເພດໂພດຽມ, ຂະໜາດນ້ອຍ, ກ່ຽວກັບກຸດຕິຂອງອາດິດເຈົ້າຊິວິດ. ປ້າຍຊີ້ບອກແຫລ່ງທ່ອງທ່ຽວພາຍໃນຕົວເມືອງ, ຂະໜາດນ້ອຍ ສື່ດິຈິຕອນ: ປັບປຸງຂໍ້ມູນໃນ Google Maps, TripAdvisor, ເວັບໄຊ ແລະ ແອບມິຖືທ່ອງທ່ຽວຫລວງພະບາງ ສື່ສົ່ງພິມ: ບັນຈຸຂໍ້ມູນເຂົ້າໃນແຜ່ນພັບ (Brochure) ທີ່ສະແດງແຜນທີ່ເສັ້ນທາງ ແລະ ຂໍ້ມູນເບື້ອງຕົ້ນຂອງສະຖານທີ່ທ່ອງທ່ຽວ 	ສູງ

4	<p>ວັດຖ້ຳສັກກະລິນ</p> 	<p>Main theme:</p> <ul style="list-style-type: none"> ວັດຖ້ຳສັກກະລິນ ເປັນທີ່ຕັ້ງຂອງຖ້ຳທຳມະຊາດທີ່ສວຍງາມ ແລະ ຕິດພັນກັບເຈົ້າຊີວິດໃນສະໄຫມກ່ອນ. <p>Sub – theme</p> <ul style="list-style-type: none"> ເຈົ້າສັກກະລິນ ແມ່ນເຈົ້າຊີວິດຫລວງພະບາງ ທີ່ໄດ້ລົ້ມເລິກລະບອບຂ້າທາດ. 	<ul style="list-style-type: none"> ປ້າຍປະຫວັດແຫລ່ງທ່ອງທ່ຽວວັດຖ້ຳສັກກະລິນ, ປະເພດແນວຕັ້ງ, ຂະໜາດໃຫຍ່. ປ້າຍຊີ້ບອກແຫລ່ງທ່ອງທ່ຽວພາຍໃນຕົວເມືອງ, ຂະໜາດນ້ອຍ (ຈຸດທີ່ຕັ້ງ ແລະ ລາຍລະອຽດແມ່ນລະບຸໄວ້ໃນຂໍ້ທີ 10.2) ສື່ດິຈິຕອນ: ປັບປຸງຂໍ້ມູນໃນ Google Maps, TripAdvisor, ເວັບໄຊ ແລະ ແອບມືຖືທ່ອງທ່ຽວຫລວງພະບາງ ສິ່ສິ່ງພິມ: ບັນຈຸຂໍ້ມູນເຂົ້າໃນແຜ່ນພັບ (Brochure) ທີ່ສະແດງແຜນທີ່ເສັ້ນທາງ ແລະ ຂໍ້ມູນເບື້ອງຕົ້ນຂອງສະຖານທີ່ທ່ອງທ່ຽວ 	ກາງ
5	<p>ວັດຫາດສ້ຽວ</p> 	<p>Main theme:</p> <ul style="list-style-type: none"> ວັດຫາດສ້ຽວ ເປັນກຳມະຖານ ແລະ ເດີນຈົງກົມພາວະນາ ຂອງພະສິງ ແລະ ປະຊາຊົນທ້ອງຖິ່ນ. 	<ul style="list-style-type: none"> ປ້າຍປະຫວັດແຫລ່ງທ່ອງທ່ຽວວັດຫາດສ້ຽວ, ປະເພດແນວຕັ້ງ, ຂະໜາດໃຫຍ່ ປ້າຍຊີ້ບອກແຫລ່ງທ່ອງທ່ຽວພາຍໃນຕົວເມືອງ, ຂະໜາດນ້ອຍ (ຈຸດທີ່ຕັ້ງ ແລະ ລາຍລະອຽດແມ່ນລະບຸໄວ້ໃນຂໍ້ທີ 10.2) ສື່ດິຈິຕອນ: ປັບປຸງຂໍ້ມູນໃນ Google Maps, TripAdvisor, ເວັບໄຊ ແລະ ແອບມືຖືທ່ອງທ່ຽວຫລວງພະບາງ ສິ່ສິ່ງພິມ: ບັນຈຸຂໍ້ມູນເຂົ້າໃນແຜ່ນພັບ (Brochure) ທີ່ສະແດງແຜນທີ່ເສັ້ນທາງ ແລະ ຂໍ້ມູນເບື້ອງຕົ້ນຂອງສະຖານທີ່ທ່ອງທ່ຽວ 	ກາງ
6	<p>ວັດຄົກປາບ</p> 	<p>Main theme:</p> <ul style="list-style-type: none"> ວັດຄົກປາບ ເປັນກຳມະຖານ ແລະ ເດີນຈົງກົມພາວະນາ ຂອງພະສິງ ແລະ ປະຊາຊົນທ້ອງຖິ່ນ. 	<ul style="list-style-type: none"> ປ້າຍປະຫວັດແຫລ່ງທ່ອງທ່ຽວວັດຄົກປາບ, ປະເພດແນວຕັ້ງ, ຂະໜາດໃຫຍ່ ປ້າຍຊີ້ບອກແຫລ່ງທ່ອງທ່ຽວພາຍໃນຕົວເມືອງ, ຂະໜາດນ້ອຍ (ຈຸດທີ່ຕັ້ງ ແລະ ລາຍລະອຽດແມ່ນລະບຸໄວ້ໃນຂໍ້ທີ 10.2) ສື່ດິຈິຕອນ: ປັບປຸງຂໍ້ມູນໃນ Google Maps, TripAdvisor, ເວັບໄຊ ແລະ ແອບມືຖືທ່ອງທ່ຽວຫລວງພະບາງ ສິ່ສິ່ງພິມ: ບັນຈຸຂໍ້ມູນເຂົ້າໃນແຜ່ນພັບ (Brochure) ທີ່ສະແດງແຜນທີ່ເສັ້ນທາງ ແລະ ຂໍ້ມູນເບື້ອງຕົ້ນຂອງສະຖານທີ່ທ່ອງທ່ຽວ 	ກາງ

7	<p>ວັດຫນອງສະແກ້ວ</p> 	<p><u>Main theme:</u></p> <ul style="list-style-type: none"> ວັດຫນອງສະແກ້ວເຄີຍເປັນບ່ອນປະຕິບັດທຳຂອງເຈົ້າເພັດຊະລາດ 	<ul style="list-style-type: none"> ປ້າຍປະຫວັດແຫລ່ງທ່ອງທ່ຽວວັດຫນອງສະແກ້ວ, ປະເພດແນວຕັ້ງ, ຂະໜາດໃຫຍ່. ຕັ້ງຢູ່ຫນ້າກຸດຕິຂອງເຈົ້າເພັດສະລາດ ປ້າຍຊີ້ບອກແຫລ່ງທ່ອງທ່ຽວພາຍໃນຕົວເມືອງ, ຂະໜາດນ້ອຍ (ຈຸດທີ່ຕັ້ງແລະ ລາຍລະອຽດແມ່ນລະບຸໄວ້ໃນຂໍ້ທີ 10.2) ສື່ດິຈິຕອນ: ປັບປຸງຂໍ້ມູນໃນ Google Maps, TripAdvisor, ເວັບໄຊ ແລະ ແອບມືຖືທ່ອງທ່ຽວຫລວງພະບາງ ສິ່ງສົ່ງພິມ: ບັນຈຸຂໍ້ມູນເຂົ້າໃນແຜ່ນພັບ (Brochure) ທີ່ສະແດງແຜນທີ່ເສັ້ນທາງ ແລະ ຂໍ້ມູນເບື້ອງຕົ້ນຂອງສະຖານທີ່ທ່ອງທ່ຽວ 	ຕໍ່າ
8	<p>ສູນຫັດຖະກຳເຄື່ອງປັ້ນດິນເຜົາບ້ານຈຳນເຫນືອ</p> 	<p><u>Main theme:</u></p> <ul style="list-style-type: none"> ການຜະລິດເຄື່ອງປັ້ນດິນເຜົາແມ່ນຕິດພັນກັບວິຖີຊີວິດຂອງປະຊາຊົນບ້ານຈຳນເຫນືອ. 	<ul style="list-style-type: none"> ປ້າຍປະຫວັດແຫລ່ງທ່ອງທ່ຽວສູນຫັດຖະກຳເຄື່ອງປັ້ນດິນເຜົາບ້ານຈຳນເຫນືອ, ປະເພດແນວຕັ້ງ, ຂະໜາດໃຫຍ່. ປ້າຍຊີ້ແຕ່ລະຂັ້ນຕອນການຜະລິດ. ປ້າຍຊີ້ບອກພາຍໃນສູນເຊັ່ນ: ຫ້ອງວາງສະແດງສິນຄ້າ, ຫ້ອງນໍ້າສາທາລະ ນະ, ສູນຂໍ້ມູນຂ່າວສານ ປ້າຍຊີ້ບອກແຫລ່ງທ່ອງທ່ຽວພາຍໃນຕົວເມືອງ, ຂະໜາດນ້ອຍ (ຈຸດທີ່ຕັ້ງແລະ ລາຍລະອຽດແມ່ນລະບຸໄວ້ໃນຂໍ້ທີ 10.2) ສື່ດິຈິຕອນ: ປັບປຸງຂໍ້ມູນໃນ Google Maps, TripAdvisor, ເວັບໄຊ ແລະ ແອບມືຖືທ່ອງທ່ຽວຫລວງພະບາງ ສິ່ງສົ່ງພິມ: ບັນຈຸຂໍ້ມູນເຂົ້າໃນແຜ່ນພັບ (Brochure) ທີ່ສະແດງແຜນທີ່ເສັ້ນທາງ ແລະ ຂໍ້ມູນເບື້ອງຕົ້ນຂອງສະຖານທີ່ທ່ອງທ່ຽວ 	ສູງ




10.1.3) ເມືອງປາກອູ

ລຳດັບ	ສະຖານທີ່ (Site Name)	ໃຈຄວາມໃນການນຳສະເໜີ (Interpretive Theme)	ວິທີການນຳສະເໜີ (Interpretive Media & Services)	ບຸລິມະສິດ
1	<p>ບ້ານຊ່າງໄຫ (Ban Xang Hai)</p> 	<p><u>Main theme:</u></p> <ul style="list-style-type: none"> ບ້ານຊ່າງໄຫ ເປັນບ້ານທີ່ຍັງຮັກສາຮູບແບບການຜະລິດທ້ອງຖິ່ນເຊັ່ນ: ການຕົ້ມເຫລົ້າ ແລະ ການຕຳແຜ່ນແພ. 	<ul style="list-style-type: none"> ປ້າຍປະຫວັດແຫລ່ງທ່ອງທ່ຽວບ້ານຊ່າງໄຫ, ຮູບແບບແຜນທີ່ ແລະ ຂໍ້ມູນ, ປະເພດແນວຕັ້ງ, ຂະໜາດໃຫຍ່. ສະແດງຈຸດຊົມການຕົ້ມເຫລົ້າ, ທ່າເຮືອ, ຮ່ອງຮອຍເຕົາໄຫບູຮານ ແລະ ວັດຊ່າງໄຫ ປ້າຍຊີ້ບອກແຫລ່ງທ່ອງທ່ຽວພາຍໃນຕົວເມືອງ, ຂະໜາດນ້ອຍ (ຈຸດທີ່ຕັ້ງ ແລະ ລາຍລະອຽດແມ່ນລະບຸໄວ້ໃນຂໍ້ທີ 10.2) ສື່ດິຈິຕອນ: ປັບປຸງຂໍ້ມູນໃນ Google Maps, TripAdvisor, ເວັບໄຊ ແລະ ແອບມິຖີທ່ອງທ່ຽວຫລວງພະບາງ ສິ່ງພິມ: ບັນຈຸຂໍ້ມູນເຂົ້າໃນແຜ່ນພັບ (Brochure) ທີ່ສະແດງແຜນທີ່ເສັ້ນທາງ ແລະ ຂໍ້ມູນເບື້ອງຕົ້ນຂອງສະຖານທີ່ທ່ອງທ່ຽວ 	ສູງ
2	<p>ວັດຊ່າງໄຫ</p> 	<p><u>Main theme:</u></p> <ul style="list-style-type: none"> ວັດຊ່າງໄຫ ເປັນບ່ອນເພິ່ງພາທາງດ້ານຈິດໃຈຂອງປະຊາຊົນທ້ອງຖິ່ນ. 	<ul style="list-style-type: none"> ປ້າຍປະຫວັດແຫລ່ງທ່ອງທ່ຽວວັດຊ່າງໄຫ, ປະເພດແນວຕັ້ງ, ຂະໜາດໃຫຍ່ ປ້າຍຊີ້ບອກແຫລ່ງທ່ອງທ່ຽວພາຍໃນຕົວເມືອງ, ຂະໜາດນ້ອຍ (ຈຸດທີ່ຕັ້ງ ແລະ ລາຍລະອຽດແມ່ນລະບຸໄວ້ໃນຂໍ້ທີ 10.2) ສື່ດິຈິຕອນ: ປັບປຸງຂໍ້ມູນໃນ Google Maps, TripAdvisor, ເວັບໄຊ ແລະ ແອບມິຖີທ່ອງທ່ຽວຫລວງພະບາງ ສິ່ງພິມ: ບັນຈຸຂໍ້ມູນເຂົ້າໃນແຜ່ນພັບ (Brochure) ທີ່ສະແດງແຜນທີ່ເສັ້ນທາງ ແລະ ຂໍ້ມູນເບື້ອງຕົ້ນຂອງສະຖານທີ່ທ່ອງທ່ຽວ 	ກາງ
3	<p>ການຕົ້ມເຫລົ້າ</p> 	<p><u>Main theme:</u></p> <ul style="list-style-type: none"> ຫລໍ່າຂາວບ້ານຊ່າງໄຫ ເປັນເຫລົ້າທີ່ມີຄຸນນະພາບ ແລະ ມີຂັ້ນຕອນການຜະລິດທີ່ເປັນເອກະລັກທ້ອງຖິ່ນ. 	<ul style="list-style-type: none"> ປ້າຍປະຫວັດການຕົ້ມເຫລົ້າ, ຂັ້ນຕອນການຕົ້ມເຫລົ້າ ແລະ ຄວາມສຳພັນຂອງເຫລົ້າກັບວັດທະນະທຳ ແລະ ຮິດຄອງປະເພນີຊາວຫລວງພະບາງ. ປ້າຍຊີ້ບອກແຫລ່ງທ່ອງທ່ຽວພາຍໃນຕົວເມືອງ, ຂະໜາດນ້ອຍ (ຈຸດທີ່ຕັ້ງ ແລະ ລາຍລະອຽດແມ່ນລະບຸໄວ້ໃນຂໍ້ທີ 10.2) ສື່ດິຈິຕອນ: ປັບປຸງຂໍ້ມູນໃນ Google Maps, TripAdvisor, ເວັບໄຊ ແລະ ແອບມິຖີທ່ອງທ່ຽວຫລວງພະບາງ. ສິ່ງພິມ: ບັນຈຸຂໍ້ມູນເຂົ້າໃນແຜ່ນພັບ (Brochure) ທີ່ສະແດງແຜນທີ່ເສັ້ນທາງ ແລະ ຂໍ້ມູນເບື້ອງຕົ້ນຂອງສະຖານທີ່ທ່ອງທ່ຽວ 	ສູງ

4	<p>ວັດປາກອູ</p> 	<p><u>Main theme:</u></p> <ul style="list-style-type: none"> ວັດປາກອູ ເປັນວັດເກົ່າແກ່ ແລະ ເຄີຍເປັນບ່ອນທຳພິທີສົງນ້ຳພະໃນບຸນປີໃຫມ່ລາວຂອງເຈົ້າຊີວິດໃນສະໄຫມກ່ອນ. 	<ul style="list-style-type: none"> ປ້າຍປະຫວັດແຫລ່ງທ່ອງທ່ຽວວັດປາກອູ, ປະເພດແນວຕັ້ງ, ຂະໜາດໃຫຍ່ ປ້າຍຊີ້ບອກແຫລ່ງທ່ອງທ່ຽວພາຍໃນຕົວເມືອງ, ຂະໜາດນ້ອຍ (ຈຸດທີ່ຕັ້ງ ແລະ ລາຍລະອຽດແມ່ນລະບຸໄວ້ໃນຂໍ້ທີ 10.2) ສື່ດິຈິຕອນ: ປັບປຸງຂໍ້ມູນໃນ Google Maps, TripAdvisor, ເວັບໄຊ ແລະ ແອບມີຖືທ່ອງທ່ຽວຫລວງພະບາງ ສິ່ງສົ່ງພິມ: ບັນຈຸຂໍ້ມູນເຂົ້າໃນແຜ່ນພັບ (Brochure) ທີ່ສະແດງແຜນທີ່ເສັ້ນທາງ ແລະ ຂໍ້ມູນເບື້ອງຕົ້ນຂອງສະຖານທີ່ທ່ອງທ່ຽວ 	ກາງ
5	<p>ຖ້ຳຕິ່ງ</p> 	<p><u>Main theme:</u></p> <ul style="list-style-type: none"> ຖ້ຳຕິ່ງເປັນຖ້ຳທຳມະຊາດທີ່ສວຍງາມ, ມີພະພຸດທະຮູບສັກສິດ ແລະ ເຄີຍເປັນບ່ອນທຳພິທີສົງນ້ຳພະໃນບຸນປີໃຫມ່ລາວຂອງເຈົ້າຊີວິດໃນສະໄຫມກ່ອນ. 	<ul style="list-style-type: none"> ປ້າຍປະຫວັດແຫລ່ງທ່ອງທ່ຽວຖ້ຳຕິ່ງ, ປະເພດແນວຕັ້ງ, ຂະໜາດໃຫຍ່. ປ້າຍປະຫວັດແຫລ່ງທ່ອງທ່ຽວປະເພດໂພດຽມ, ຂະໜາດນ້ອຍ, ຕັ້ງຢູ່ແຕ່ລະຈຸດສຳຄັນທັງຖ້ຳລຸ່ມ ແລະ ຖ້ຳເທິງ. ປ້າຍຊີ້ບອກພາຍໃນສະຖານທີ່ທ່ອງທ່ຽວເຊັ່ນ: ຖ້ຳເທິງ, ຖ້ຳລຸ່ມ, ຫ້ອງນ້ຳສາທາລະນະ ປ້າຍຊີ້ບອກແຫລ່ງທ່ອງທ່ຽວພາຍໃນຕົວເມືອງ, ຂະໜາດນ້ອຍ (ຈຸດທີ່ຕັ້ງ ແລະ ລາຍລະອຽດແມ່ນລະບຸໄວ້ໃນຂໍ້ທີ 10.2) ສື່ດິຈິຕອນ: ປັບປຸງຂໍ້ມູນໃນ Google Maps, TripAdvisor, ເວັບໄຊ ແລະ ແອບມີຖືທ່ອງທ່ຽວຫລວງພະບາງ ສິ່ງສົ່ງພິມ: ບັນຈຸຂໍ້ມູນເຂົ້າໃນແຜ່ນພັບ (Brochure) ທີ່ສະແດງແຜນທີ່ເສັ້ນທາງ ແລະ ຂໍ້ມູນເບື້ອງຕົ້ນຂອງສະຖານທີ່ທ່ອງທ່ຽວ 	ສູງ

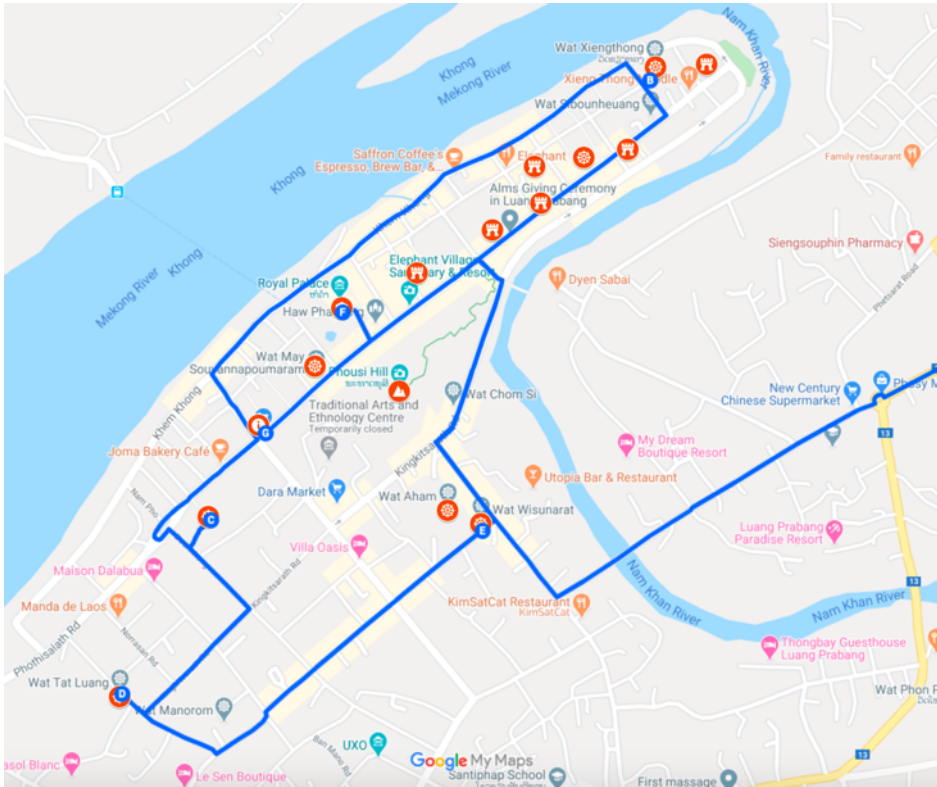
10.1.4) ປະຕູສູ່ຈຸດຫມາຍປາຍທາງການທ່ອງທ່ຽວ (Gateway)

ລຳດັບ	ສະຖານທີ່ (Site Name)	ວິທີການນຳສະເໜີ (Interpretive Media & Services)	ບຸລິມະສິດ
1	<p>ສະໜາມບິນສາກົນຫລວງພະບາງ</p> 	<ul style="list-style-type: none"> ○ ປ້າຍໂຄສະນາສະຖານທີ່ທ່ອງທ່ຽວ, ຮູບແບບບົວບອດ (Billboard), ບັນຈຸຮູບພາບຂະໜາດໃຫຍ່ ແລະ ຂໍ້ຄວາມສັ້ນ ເພື່ອດຶງດູດຈິດໃຈນັກທ່ອງທ່ຽວ. ○ ປ້າຍປະຫວັດແຫລ່ງທ່ອງທ່ຽວ, ຮູບແບບປ້າຍແຜນທີ່ ແລະ ຂໍ້ມູນ, ປະເພດແນວຕັ້ງ, ຂະໜາດໃຫຍ່. ນຳສະເໜີເສັ້ນທາງ ແລະ ສະຖານທີ່ທ່ອງທ່ຽວພາຍໃນນະຄອນຫລວງພະບາງ ແລະ ບໍລິເວນອ້ອມຮອບ ທີ່ໄດ້ກຳນົດໃນແຜນຍຸດທະສາດການນຳສະເໜີຂໍ້ມູນສະບັບນີ້. ○ ສີ່ສິ່ງພິມໃນຮູບແບບແຜນທີ່ເສັ້ນທາງ ແລະ ຂໍ້ມູນສະຖານທີ່ທ່ອງທ່ຽວ. ○ ປັບປຸງຂໍ້ມູນສູນຂໍ້ມູນຂ່າວສານການທ່ອງທ່ຽວ ໃນແຜນທີ່ອອນລາຍ Google Maps. ○ ສະແດງລະຫັດ QR Code ຢູ່ປ້າຍຂໍ້ມູນກ່ຽວກັບເວັບໄຊ ແລະ ແອບມິຖືທ່ອງທ່ຽວຫລວງພະບາງ ເພື່ອໃຫ້ນັກທ່ອງທ່ຽວສາມາດໂຫລດໄດ້. 	ສູງ
2	<p>ສູນຂໍ້ມູນຂ່າວສານການທ່ອງທ່ຽວ, ພາຍໃນຕົວເມືອງຫລວງພະບາງ</p> 	<ul style="list-style-type: none"> ○ ປ້າຍໂຄສະນາສະຖານທີ່ທ່ອງທ່ຽວ, ຮູບແບບບົວບອດ (Billboard), ບັນຈຸຮູບພາບຂະໜາດໃຫຍ່ ແລະ ຂໍ້ຄວາມສັ້ນ ເພື່ອດຶງດູດຈິດໃຈນັກທ່ອງທ່ຽວ. ○ ປ້າຍປະຫວັດແຫລ່ງທ່ອງທ່ຽວ, ຮູບແບບປ້າຍແຜນທີ່ ແລະ ຂໍ້ມູນ, ປະເພດແນວຕັ້ງ, ຂະໜາດໃຫຍ່. ນຳສະເໜີເສັ້ນທາງ ແລະ ສະຖານທີ່ທ່ອງທ່ຽວພາຍໃນນະຄອນຫລວງພະບາງ ແລະ ບໍລິເວນອ້ອມຮອບ ທີ່ໄດ້ກຳນົດໃນແຜນຍຸດທະສາດການນຳສະເໜີຂໍ້ມູນສະບັບນີ້. ນຳສະເໜີຂໍ້ມູນພາບລວມຂອງແຂວງຫລວງພະບາງ, ປະຫວັດຄວາມເປັນມາ, ວັດທະນະທຳ ແລະ ຮິດຄອງປະເພນີ. ○ ສີ່ສິ່ງພິມໃນຮູບແບບແຜນທີ່ເສັ້ນທາງ ແລະ ຂໍ້ມູນສະຖານທີ່ທ່ອງທ່ຽວ ○ ປັບປຸງຂໍ້ມູນສູນຂໍ້ມູນຂ່າວສານການທ່ອງທ່ຽວ ໃນແຜນທີ່ອອນລາຍ Google Maps. 	ສູງ

<p>3</p>	<p>ສູນຂໍ້ມູນຂ່າວສານການທ່ອງທ່ຽວ, ບ້ານຊຽງແມນ, ເມືອງຈອມເພັດ</p> 	<ul style="list-style-type: none"> ○ ປ້າຍໂຄສະນາສະຖານທີ່ທ່ອງທ່ຽວ, ຮູບແບບບົວບອດ (Billboard), ບັນຈຸຮູບພາບຂະໜາດໃຫຍ່ ແລະ ຂໍ້ຄວາມສັ້ນ ເພື່ອດຶງດູດຈິດໃຈນັກທ່ອງທ່ຽວ. ○ ປ້າຍປະຫວັດແຫລ່ງທ່ອງທ່ຽວ, ຮູບແບບປ້າຍແຜນທີ່ ແລະ ຂໍ້ມູນ, ປະເພດແນວຕັ້ງ, ຂະໜາດໃຫຍ່. ນຳສະເຫນີເສັ້ນທາງ ແລະ ສະຖານທີ່ທ່ອງທ່ຽວເມືອງຈອມເພັດ ທີ່ໄດ້ກຳນົດໃນແຜນຍຸດທະສາດການນຳສະເຫນີຂໍ້ມູນສະບັບນີ້. ນຳສະເຫນີຂໍ້ມູນລວມຂອງເມືອງຈອມເພັດ, ປະຫວັດຄວາມເປັນມາ, ວັດທະນະທຳ ແລະ ຮີດຄອງປະເພນີ. ○ ສີ່ສິ່ງພິມໃນຮູບແບບແຜນທີ່ເສັ້ນທາງ ແລະ ຂໍ້ມູນສະຖານທີ່ທ່ອງທ່ຽວ ○ ບັບປຸງຂໍ້ມູນສູນຂໍ້ມູນຂ່າວສານການທ່ອງທ່ຽວບ້ານຊຽງແມນໃນ Google Maps. ○ ສະແດງລະຫັດ QR Code ຢູ່ປ້າຍຂໍ້ມູນກ່ຽວກັບເວັບໄຊ ແລະ ແອບມິຖືທ່ອງທ່ຽວຫລວງພະບາງ ເພື່ອໃຫ້ນັກທ່ອງທ່ຽວສາມາດໂຫລດໄດ້. 	<p>ສູງ</p>
<p>4</p>	<p>ສູນຂໍ້ມູນຂ່າວສານການທ່ອງທ່ຽວ, ບ້ານຊ່າງໄຫ, ເມືອງປາກອູ</p> 	<ul style="list-style-type: none"> ○ ປ້າຍໂຄສະນາສະຖານທີ່ທ່ອງທ່ຽວ, ຮູບແບບບົວບອດ (Billboard), ບັນຈຸຮູບພາບຂະໜາດໃຫຍ່ ແລະ ຂໍ້ຄວາມສັ້ນ ເພື່ອດຶງດູດຈິດໃຈນັກທ່ອງທ່ຽວ. ○ ປ້າຍປະຫວັດແຫລ່ງທ່ອງທ່ຽວ, ຮູບແບບປ້າຍແຜນທີ່ ແລະ ຂໍ້ມູນ, ປະເພດແນວຕັ້ງ, ຂະໜາດໃຫຍ່. ນຳສະເຫນີເສັ້ນທາງ ແລະ ສະຖານທີ່ທ່ອງທ່ຽວເມືອງປາກອູ ໂດຍສະເພາະແມ່ນບ້ານຊ່າງໄຫ ທີ່ໄດ້ກຳນົດໃນແຜນຍຸດທະສາດການນຳສະເຫນີຂໍ້ມູນສະບັບນີ້. ນຳສະເຫນີຂໍ້ມູນລວມຂອງບ້ານຊ່າງໄຫ, ປະຫວັດຄວາມເປັນມາ, ວັດທະນະທຳ ແລະ ຮີດຄອງປະເພນີ. ○ ສີ່ສິ່ງພິມໃນຮູບແບບແຜນທີ່ເສັ້ນທາງ ແລະ ຂໍ້ມູນ ○ ບັບປຸງຂໍ້ມູນສູນຂໍ້ມູນຂ່າວສານການທ່ອງທ່ຽວບ້ານຊ່າງໄຫໃນ Google Maps. 	<p>ສູງ</p>
<p>5</p>	<p>ສູນຂໍ້ມູນຂ່າວສານການທ່ອງທ່ຽວ, ບ້ານປາກອູ, ເມືອງປາກອູ</p> 	<ul style="list-style-type: none"> ○ ປ້າຍໂຄສະນາສະຖານທີ່ທ່ອງທ່ຽວ, ຮູບແບບບົວບອດ (Billboard), ບັນຈຸຮູບພາບຂະໜາດໃຫຍ່ ແລະ ຂໍ້ຄວາມສັ້ນ ເພື່ອດຶງດູດຈິດໃຈນັກທ່ອງທ່ຽວ. ○ ປ້າຍປະຫວັດແຫລ່ງທ່ອງທ່ຽວ, ຮູບແບບປ້າຍແຜນທີ່ ແລະ ຂໍ້ມູນ, ປະເພດແນວຕັ້ງ, ຂະໜາດໃຫຍ່. ນຳສະເຫນີເສັ້ນທາງ ແລະ ສະຖານທີ່ທ່ອງທ່ຽວເມືອງປາກອູ ໂດຍສະເພາະແມ່ນບ້ານປາກອູ ທີ່ໄດ້ກຳນົດໃນແຜນຍຸດທະສາດການນຳສະເຫນີຂໍ້ມູນສະບັບນີ້. ນຳສະເຫນີຂໍ້ມູນລວມຂອງບ້ານປາກອູ, ປະຫວັດຄວາມເປັນມາ, ວັດທະນະທຳ ແລະ ຮີດຄອງປະເພນີ. ○ ສີ່ສິ່ງພິມໃນຮູບແບບແຜນທີ່ເສັ້ນທາງ ແລະ ຂໍ້ມູນ ○ ບັບປຸງຂໍ້ມູນສູນຂໍ້ມູນຂ່າວສານການທ່ອງທ່ຽວບ້ານຊ່າງໄຫໃນ Google Maps. 	<p>ສູງ</p>

10.2) ປ້າຍຊີ້ບອກຕາມເສັ້ນທາງ

10.2.1) ນະຄອນຫລວງພະບາງ






- ນະຄອນຫລວງພະບາງ
- ສະຫນາມບິນຫລວງພະບາງ
 - ຫ້ອງຂໍ້ມູນຂ່າວສານ
 - ວັດພຣະນະຫາທາດ
 - ວັດທາດຫລວງ
 - ວັດວິຊຸນ
 - ວັດອາຮາມ
 - ວັດໃຫມ່
 - ຫໍພິພິດຕະພັນແຫ່ງຊາດ
 - ພູສີ
 - ວັດແສນ
 - ວັດຊຽງທອງ
 - ເຮືອນນໍລະດົກໂລກ
 - ເຮືອນຈັນ
 - ໂຮງຮຽນປະຖົມສູນຫລວງພະບາງ
 - ໂຮງແຮມ 3 ນາກາ
 - ໂຮງແຮມວິນລາວິວປາວິລຽນ


ແຜນທີ່ອອນລາຍ: <https://bit.ly/2Lvs7oV>

ຈຸດຕິດຕັ້ງປ້າຍຊື່ບອກເສັ້ນທາງ

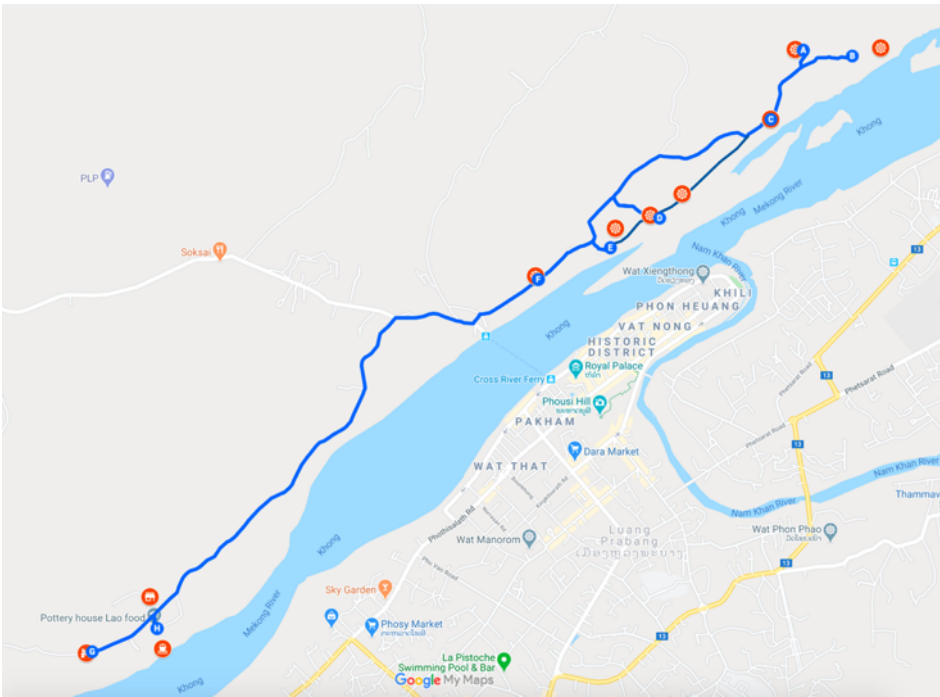
ລຳດັບ	ຈຸດຕິດຕັ້ງປ້າຍຊື່ບອກ	ລາຍລະອຽດ
1		<ul style="list-style-type: none"> ○ ທີ່ຕັ້ງ: ສີ່ແຍກສູນຂໍ້ມູນຂ່າວສານ ການທ່ອງທ່ຽວຫລວງພະບາງ (ປັບປຸງຫລືປ່ຽນແທນປ້າຍທີມີຢູ່) ○ ປະເພດປ້າຍ: ປະເພດປ້າຍ: ປ້າຍຊື່ບອກແຫລ່ງທ່ອງທ່ຽວໃນຕົວເມືອງ, ຂະຫນາດນ້ອຍ ○ ລູກສອນຊື່ໄປທາງຊື່ <ul style="list-style-type: none"> ▪ ວັດໃຫມ່ m ▪ ຫໍພິພິທະພັນແຫ່ງຊາດ m ▪ ພູສີ m ▪ ເຮືອນຈັນ m ▪ ວັດແສນ m ▪ ວັດຊຽງທອງ m ○ ລູກສອນຊື່ໄປທາງຊ້າຍ: <ul style="list-style-type: none"> < ນ້ຳຂອງ m ○ ລູກສອນຊື່ໄປທາງຂວາ <ul style="list-style-type: none"> > ວັດອາຮາມ m > ວັດວິຊຸນ m ○ ລູກສອນຊື່ໄປທາງຫລັງ <ul style="list-style-type: none"> – ວັດພຣະມະຫາທາດ m – ວັດທາດຫລວງ m

2		<ul style="list-style-type: none"> ○ ທີ່ຕັ້ງ: ສາມແຍກທາງເຂົ້າວັດ ທາດຫລວງ, ຖະຫນົນໂພທິສະລາດ ○ ປະເພດປ້າຍ: ປ້າຍຊີ້ບອກແຫລ່ງ ທ່ອງທ່ຽວໃນຕົວເມືອງ, ຂະຫນາດນ້ອຍ ○ ລູກສອນຊີ້ໄປທາງຊື່ <ul style="list-style-type: none"> ▪ ເຮືອນຈັນ m ○ ລູກສອນຊີ້ໄປທາງຊ້າຍ: <ul style="list-style-type: none"> < ວັດທາດຫລວງ m
3		<ul style="list-style-type: none"> ○ ທີ່ຕັ້ງ: ສາມແຍກທິພິພິທະພັນ ແຫ່ງຊາດຫລວງພະບາງ ○ ປະເພດປ້າຍ: ປ້າຍຊີ້ບອກແຫລ່ງ ທ່ອງທ່ຽວໃນຕົວເມືອງ, ຂະຫນາດນ້ອຍ ○ ລູກສອນຊີ້ໄປທາງຊື່ <ul style="list-style-type: none"> ▪ ເຮືອນຈັນ m ▪ ວັດແສນ m ▪ ວັດຊຽງທອງ m ○ ລູກສອນຊີ້ໄປທາງຊ້າຍ: <ul style="list-style-type: none"> < ນ້ຳຂອງ m
4		<ul style="list-style-type: none"> ○ ທີ່ຕັ້ງ: ສີ່ແຍກບ້ານວັດແສນ ○ ປະເພດປ້າຍ: ປ້າຍຊີ້ບອກແຫລ່ງ ທ່ອງທ່ຽວໃນຕົວເມືອງ, ຂະຫນາດນ້ອຍ ○ ລູກສອນຊີ້ໄປທາງຊື່ <ul style="list-style-type: none"> ▪ ວັດແສນ m ▪ ວັດຊຽງທອງ m ○ ລູກສອນຊີ້ໄປທາງຊ້າຍ: <ul style="list-style-type: none"> < ນ້ຳຂອງ m ○ ລູກສອນຊີ້ໄປທາງຂວາ: <ul style="list-style-type: none"> > ນ້ຳຄານ m

5		<ul style="list-style-type: none"> ○ ທີ່ຕັ້ງ: ສາມແຍກວັດຫນອງ ○ ປະເພດປ້າຍ: ປ້າຍຊີ້ບອກແຫລ່ງທ່ອງທ່ຽວໃນຕົວເມືອງ, ຂະໜາດນ້ອຍ ○ ລູກສອນຊີ້ໄປທາງຊື່ <ul style="list-style-type: none"> ▪ ວັດແສນ m ▪ ວັດຊຽງທອງ m ○ ລູກສອນຊີ້ໄປທາງຊ້າຍ: <ul style="list-style-type: none"> < ນ້ຳຂອງ m
6		<ul style="list-style-type: none"> ○ ທີ່ຕັ້ງ: ສີ່ແຍກອອກພົບຕົກ ○ ປະເພດປ້າຍ: ປ້າຍຊີ້ບອກແຫລ່ງທ່ອງທ່ຽວໃນຕົວເມືອງ, ຂະໜາດນ້ອຍ ○ ລູກສອນຊີ້ໄປທາງຊື່ <ul style="list-style-type: none"> ▪ ວັດແສນ m ▪ ວັດຊຽງທອງ m ○ ລູກສອນຊີ້ໄປທາງຊ້າຍ: <ul style="list-style-type: none"> < ນ້ຳຂອງ m ○ ລູກສອນຊີ້ໄປທາງຂວາ: <ul style="list-style-type: none"> > ນ້ຳຄານ m
7		<ul style="list-style-type: none"> ○ ທີ່ຕັ້ງ: ສີ່ແຍກວັດແສນ ○ ປະເພດປ້າຍ: ປ້າຍຊີ້ບອກແຫລ່ງທ່ອງທ່ຽວໃນຕົວເມືອງ, ຂະໜາດນ້ອຍ ○ ລູກສອນຊີ້ໄປທາງຊື່ <ul style="list-style-type: none"> ▪ ວັດຊຽງທອງ m ○ ລູກສອນຊີ້ໄປທາງຊ້າຍ: <ul style="list-style-type: none"> < ນ້ຳຂອງ m ○ ລູກສອນຊີ້ໄປທາງຂວາ: <ul style="list-style-type: none"> > ນ້ຳຄານ m
8		<ul style="list-style-type: none"> ○ ທີ່ຕັ້ງ: ສາມແຍກວັດຄິຣີ ○ ປະເພດປ້າຍ: ປ້າຍຊີ້ບອກແຫລ່ງທ່ອງທ່ຽວໃນຕົວເມືອງ, ຂະໜາດນ້ອຍ ○ ລູກສອນຊີ້ໄປທາງຊື່ <ul style="list-style-type: none"> ▪ ວັດຊຽງທອງ m ○ ລູກສອນຊີ້ໄປທາງຊ້າຍ: <ul style="list-style-type: none"> < ນ້ຳຂອງ m

9		<ul style="list-style-type: none"> ○ ທີ່ຕັ້ງ: ສີ່ແຍກບໍລິສັດສົມຫວັງ ກໍ່ສ້າງ ○ ປະເພດປ້າຍ: ປ້າຍຊີ້ບອກແຫລ່ງ ທ່ອງທ່ຽວໃນຕົວເມືອງ, ຂະໜາດນ້ອຍ ○ ລູກສອນຊີ້ໄປທາງຊື່ <ul style="list-style-type: none"> ▪ ເຮືອນມໍລະດົກ m ○ ລູກສອນຊີ້ໄປທາງຊ້າຍ < ນ້ຳຂອງ m ○ ລູກສອນຊີ້ໄປທາງຂວາ > ນ້ຳຄານ m
---	--	---

10.2.2) ເມືອງຈອມເພັດ



- ເມືອງຈອມເພັດ
- ວັດຊຽງແມນ
 - ວັດຈອມເພັດ
 - ວັດລ້ອງຄຸນ
 - ວັດຖ້ຳສັກກະລິນ
 - ວັດຫາດສັງຮອ
 - ວັດຄົກປາບ
 - ວັດຫນອງສະແກ້ວ
 - ທ່າເຮືອ
 - ສູນຜະລິດເຄື່ອງປິ່ນດົມເຜົາ
 - ຂົວກຳລັງກໍ່ສ້າງ ພາຍໃນປີ 2020

ແຜນທີ່ອອນລາຍ: <https://bit.ly/2Lvs7oV>

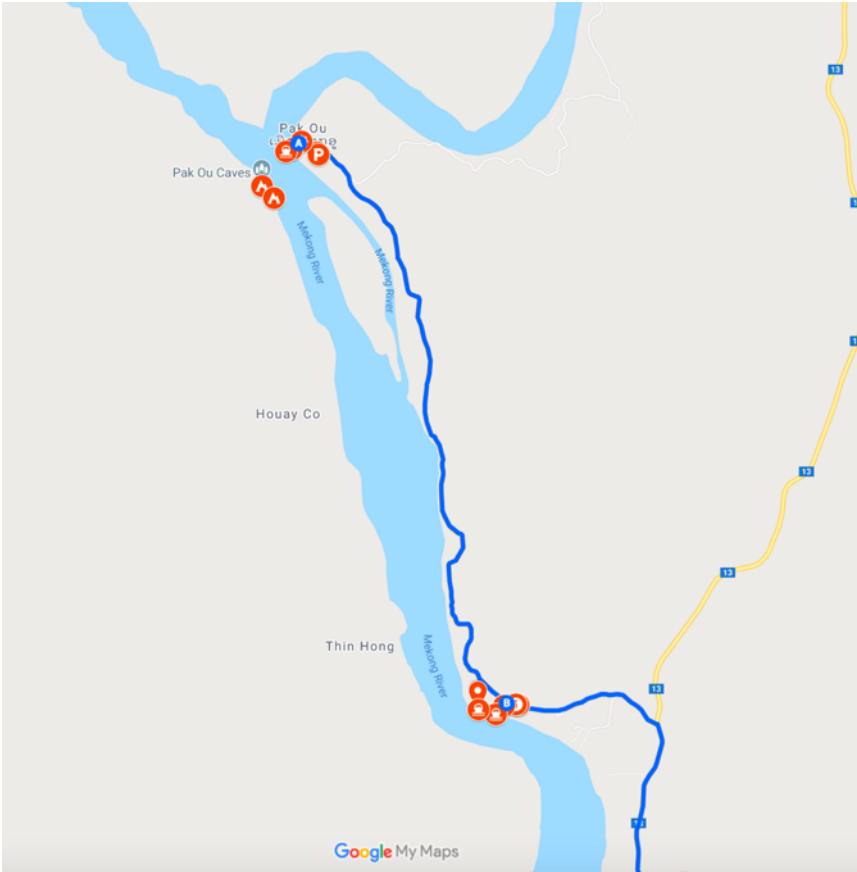
ຈຸດຕິດຕັ້ງປ້າຍຊື່ບອກເສັ້ນທາງ

ລຳດັບ	ຈຸດຕິດຕັ້ງປ້າຍຊື່ບອກ	ລາຍລະອຽດ
1		<ul style="list-style-type: none"> ○ ທີ່ຕັ້ງ: ສາມແຍກບ້ານຊຽງແມນ ○ ປະເພດປ້າຍ: ປ້າຍຊື່ບອກແຫລ່ງທ່ອງທ່ຽວໃນຕົວເມືອງ, ຂະໜາດນ້ອຍ ○ ລູກສອນຊື່ໄປທາງຊ້າຍ: <ul style="list-style-type: none"> < ບ້ານຈ່ານເຫນືອ Km < ຕະຫລາດທ້ອງຖິ່ນ..... Km ○ ລູກສອນຊື່ໄປທາງຂວາ <ul style="list-style-type: none"> > ວັດຊຽງແມນ..... Km > ວັດຈອມເພັດ..... Km > ວັດລ້ອງຄູນ..... Km > ວັດຖ້ຳສັກກະລິນ..... Km > ວັດຫາດສ້ຽວ..... Km > ວັດຫນອງສະແກ້ວ..... Km > ວັດຄົກປາບ..... Km
2		<ul style="list-style-type: none"> ○ ທີ່ຕັ້ງ: ທ່າເຮືອຫນ້າວັດຊຽງແມນ ○ ປະເພດປ້າຍ: ປ້າຍຊື່ບອກແຫລ່ງທ່ອງທ່ຽວໃນຕົວເມືອງ, ຂະໜາດນ້ອຍ ○ ລູກສອນຊື່ໄປທາງຊ້າຍ: <ul style="list-style-type: none"> < ທ່າເຮືອ Km < ບ້ານຈ່ານເຫນືອ Km ○ ລູກສອນຊື່ໄປທາງຂວາ <ul style="list-style-type: none"> > ວັດຈອມເພັດ..... Km > ວັດລ້ອງຄູນ..... Km > ວັດຖ້ຳສັກກະລິນ..... Km > ວັດຫາດສ້ຽວ..... Km > ວັດຫນອງສະແກ້ວ..... Km > ວັດຄົກປາບ..... Km

<p>3</p>		<ul style="list-style-type: none"> ○ ທີ່ຕັ້ງ: ທ່າເຮືອຫນ້າວັດຈອມເພັດ ○ ປະເພດປ້າຍ: ປ້າຍຊີ້ບອກແຫລ່ງທ່ອງທ່ຽວໃນຕົວເມືອງ, ຂະຫນາດນ້ອຍ ○ ລູກສອນຊີ້ໄປທາງຊ້າຍ: <ul style="list-style-type: none"> < ວັດຊຽງແມນ Km < ທ່າເຮືອ Km < ບ້ານຈ່ານເຫນືອ Km ○ ລູກສອນຊີ້ໄປທາງຂວາ <ul style="list-style-type: none"> > ວັດລ້ອງຄູນ..... Km > ວັດຖ້ຳສັກກະລິນ..... Km > ວັດຫາດສ້ຽວ..... Km > ວັດຫນອງສະແກ້ວ..... Km > ວັດຄົກປາບ..... Km
<p>4</p>		<ul style="list-style-type: none"> ○ ທີ່ຕັ້ງ: ສາມແຍກວັດລ້ອງຄູນ ○ ປະເພດປ້າຍ: ປ້າຍຊີ້ບອກແຫລ່ງທ່ອງທ່ຽວໃນຕົວເມືອງ, ຂະຫນາດນ້ອຍ ○ ລູກສອນຊີ້ໄປທາງຊ້າຍ: <ul style="list-style-type: none"> < ສະຖານທີ່ຈອດລົດວັດລ້ອງຄູນ < ວັດຖ້ຳສັກກະລິນ..... Km < ວັດຫາດສ້ຽວ..... Km < ວັດຫນອງສະແກ້ວ..... Km < ວັດຄົກປາບ..... Km ○ ລູກສອນຊີ້ໄປທາງທາງຊື່ <ul style="list-style-type: none"> ▪ ວັດລ້ອງຄູນ.... m
<p>5</p>		<ul style="list-style-type: none"> ○ ທີ່ຕັ້ງ: ທ່າເຮືອຫນ້າວັດລ້ອງຄູນ ○ ປະເພດປ້າຍ: ປ້າຍຊີ້ບອກແຫລ່ງທ່ອງທ່ຽວໃນຕົວເມືອງ, ຂະຫນາດນ້ອຍ ○ ລູກສອນຊີ້ໄປທາງຂວາ: <ul style="list-style-type: none"> > ວັດຖ້ຳສັກກະລິນ..... Km > ວັດຫາດສ້ຽວ..... Km > ວັດຫນອງສະແກ້ວ..... Km > ວັດຄົກປາບ ○ ລູກສອນຊີ້ໄປທາງທາງຊ້າຍ <ul style="list-style-type: none"> < ວັດຈອມເພັດ Km < ວັດຊຽງແມນ Km

6		<ul style="list-style-type: none"> ○ ທີ່ຕັ້ງ: ສາມແຍກວັດຫນອງສະແກ້ວ ແລະ ວັດຄົກປາບ ○ ປະເພດປ້າຍ: ປ້າຍຊີ້ບອກແຫລ່ງທ່ອງທ່ຽວໃນຕົວເມືອງ ○ ລູກສອນຊີ້ໄປທາງຊ້າຍ 45⁰: < ວັດຫນອງສະແກ້ວ m ○ ລູກສອນຊີ້ໄປທາງຂວາ 45⁰: > ວັດຄົກປາບ..... m
7		<ul style="list-style-type: none"> ○ ທີ່ຕັ້ງ: ສາມແຍກທາງໃຫຍ່ເຂົ້າຫາບ້ານຈ່ານເຫນືອ ○ ປະເພດປ້າຍ: ປ້າຍຊີ້ບອກຕາມທາງຫລວງ, ແນວຕັ້ງ, ຂະຫນາດກາງ ○ ລູກສອນຊີ້ໄປທາງຊ້າຍ < ສູນຫັດຖະກຳເຄື່ອງປັ້ນດິນເຜົາ Km < ຜາຕັດແກ້ ເວັ້ນ ແກ້ວ Km < Green Jungle Park Km

10.2.3) ເມືອງປາກອູ







ເມືອງປາກອູ




- ບ້ານຊ່າງໄຫ
- ບ່ອນຈອດລົດ
- ສູນຂໍ້ມູນຂ່າວສານການທ່ອງທ່ຽວ
- ວັດຊ່າງໄຫ
- ທ່າເຮືອ
- ທ່າເຮືອ
- ສູນຂໍ້ມູນຂ່າວສານການທ່ອງທ່ຽວ
- ບ່ອນຈອດລົດ
- ວັດປາກອູ
- ຮ້ານຂາຍເຄື່ອງຫັດຖະກຳ
- ທ່າເຮືອ
- ຖ້ຳຕິງລຸ່ມ
- ຖ້ຳຕິງເທິງ

ແຜນທີ່ອອນລາຍ: <https://bit.ly/2Lvs7oV>

ຈຸດຕິດຕັ້ງປ້າຍຊີ້ບອກເສັ້ນທາງ

ລຳດັບ	ຈຸດຕິດຕັ້ງປ້າຍຊີ້ບອກ	ລາຍລະອຽດ
1		<ul style="list-style-type: none"> ○ ທີ່ຕັ້ງ: ສາມແຍກຖະຫນົນເລກທີ 13 ເຂົ້າຫາບ້ານຊ່າງໄຫແມ່ນມີປ້າຍແລ້ວ, ແຕ່ປ້າຍບ້ານຊ່າງໄຫສີຂຽວບັງ. ຕິດຕັ້ງປ້າຍເຕືອນກ່ອນ 1 Km ○ ປະເພດປ້າຍ: ປ້າຍຊີ້ບອກຕາມທາງຫລວງ, ແນວຕັ້ງ, ຂະຫນາດກາງ

<p>2</p>		<ul style="list-style-type: none"> ○ ທີ່ຕັ້ງ: ສາມແຍກເຂົ້າບ້ານຊ່າງໄຫ ○ ປະເພດປ້າຍ: ປ້າຍຊີ້ບອກແຫລ່ງທ່ອງທ່ຽວໃນຕົວເມືອງ, ຂະໜາດ... ○ ລູກສອນຊີ້ໄປທາງຊ້າຍ > ບ້ານຊ່າງໄຫ Km > ວັດຊ່າງໄຫ Km > ທ່າເຮືອຊ່າງໄຫ Km ○ ລູກສອນຊີ້ໄປທາງຊື່ ▪ ຖ້ຳຕິ່ງ Km
		<ul style="list-style-type: none"> ○ ທີ່ຕັ້ງ: ສາມແຍກໄປວັດຊ່າງໄຫ ○ ປະເພດປ້າຍ: ປ້າຍຊີ້ບອກແຫລ່ງທ່ອງທ່ຽວໃນຕົວເມືອງ, ຂະໜາດນ້ອຍ ○ ລູກສອນຊີ້ໄປທາງຂວາ > ວັດຊ່າງໄຫ m ○ ລູກສອນຊີ້ໄປທາງຊື່ ▪ ທ່າເຮືອຊ່າງໄຫ Km
		<ul style="list-style-type: none"> ○ ທີ່ຕັ້ງ: ທ່າເຮືອບ້ານຊ່າງໄຫ 1 ○ ປະເພດປ້າຍ: ປ້າຍຊີ້ສະຖານທີ່ທ່ອງທ່ຽວ ○ ເນື້ອໃນ: ທ່າເຮືອບ້ານຊ່າງໄຫ 1

3		<ul style="list-style-type: none"> ○ ທີ່ຕັ້ງ: ທ່າເຮືອບ້ານຊ່າງໄຫ 2 ○ ປະເພດປ້າຍ: ປ້າຍຊື່ສະຖານທີ່ທ່ອງທ່ຽວ ○ ເນື້ອໃນ: ທ່າເຮືອບ້ານຊ່າງໄຫ 2
4		<ul style="list-style-type: none"> ○ ທີ່ຕັ້ງ: ບ່ອນຈອດລົດ ແລະ ສູນຂໍ້ມູນຂ່າວສານການທ່ອງທ່ຽວບ້ານປາກອູ ○ ປະເພດປ້າຍ: ປ້າຍຊື່ບອກແຫລ່ງທ່ອງທ່ຽວໃນຕົວເມືອງຂະໜາດໃຫຍ່ ○ ລູກສອນຊື່ໄປທາງຊ້າຍ < ບ່ອນຈອດລົດ, ສູນຂໍ້ມູນຂ່າວສານການທ່ອງທ່ຽວ, ຫ້ອງນໍ້າສາທາລະນະ (ໃຊ້ສັນຍາລັກ) ○ ລູກສອນຊື່ໄປທາງຊື່ <ul style="list-style-type: none"> ▪ ຖ້ໍາຕິ່ງ Km
5		<ul style="list-style-type: none"> ○ ທີ່ຕັ້ງ: ສາມແຍກລົງທ່າເຮືອບ້ານປາກອູ ○ ປະເພດປ້າຍ: ປ້າຍຊື່ບອກແຫລ່ງທ່ອງທ່ຽວໃນຕົວເມືອງ ○ ລູກສອນຊື່ໄປທາງຊ້າຍ < ທ່າເຮືອໄປຖ້ໍາຕິ່ງ m ○ ລູກສອນຊື່ໄປທາງຊື່ <ul style="list-style-type: none"> ▪ ຖ້ໍາຕິ່ງ Km

11)ແຜນຈັດຕັ້ງປະຕິບັດ (Action Plan)

ລຳດັບ	ກິດຈະກຳ	2021	2022	2023	2024	2025
I	ສັນຍາລັກທີ່ເປັນເອກະລັກຂອງການທ່ອງທ່ຽວຫລວງພະບາງ (Branding)					
1	ສ້າງປຶ້ມຄູ່ມືແນະນຳການນຳໃຊ້ສັນຍາລັກທີ່ເປັນເອກະລັກຂອງການທ່ອງທ່ຽວຫລວງພະບາງ (Luang Prabang Timeless Brand Guideline) ເພື່ອນຳໃຊ້ເຂົ້າໃນການອອກແບບປ້າຍ, ສີ່ດິຈິຕອນ ແລະ ສີ່ສິ່ງພິມ ສຳລັບການນຳສະເໜີຂໍ້ມູນການທ່ອງທ່ຽວ					
2	ຈັດພິມປຶ້ມຄູ່ມືແນະນຳການນຳໃຊ້ສັນຍາລັກທີ່ເປັນເອກະລັກຂອງການທ່ອງທ່ຽວຫລວງພະບາງ (Luang Prabang Timeless Brand Guideline)					
3	ເຜີຍແຜ່ປຶ້ມຄູ່ມືແນະນຳການນຳໃຊ້ສັນຍາລັກທີ່ເປັນເອກະລັກຂອງການທ່ອງທ່ຽວຫລວງພະບາງ ໃຫ້ແກ່ບັນດາຜູ້ມີສ່ວນຮ່ວມໃນຂະແໜງການທ່ອງທ່ຽວ ລວມທັງນັກອອກແບບປ້າຍ					
II	ປ້າຍປະຫວັດແຫລ່ງທ່ອງທ່ຽວ (Interpretation Board)					
1	ອອກແບບເນື້ອໃນປ້າຍປະຫວັດແຫລ່ງທ່ອງທ່ຽວຢູ່ນະຄອນຫລວງພະບາງ, ເມືອງຈອມເພັດ ແລະ ເມືອງປາກອູ (ເບິ່ງລາຍລະອຽດປະເພດປ້າຍໃນບົດທີ 9, ຂໍ້ທີ 9.4)					
2	ຕິດຕັ້ງປ້າຍປະຫວັດແຫລ່ງທ່ອງທ່ຽວຢູ່ນະຄອນຫລວງພະບາງ, ເມືອງຈອມເພັດ ແລະ ເມືອງປາກອູ					
III	ປ້າຍໂຄສະນາສະຖານທີ່ທ່ອງທ່ຽວ (Advertising Board)					
1	ອອກແບບເນື້ອໃນປ້າຍໂຄສະນາສະຖານທີ່ທ່ອງທ່ຽວຢູ່ນະຄອນຫລວງພະບາງ, ເມືອງຈອມເພັດ ແລະ ເມືອງປາກອູ (ເບິ່ງລາຍລະອຽດປະເພດປ້າຍໃນບົດທີ 9, ຂໍ້ທີ 9.5)					
2	ຕິດຕັ້ງປ້າຍໂຄສະນາສະຖານທີ່ທ່ອງທ່ຽວຢູ່ນະຄອນຫລວງພະບາງ, ເມືອງຈອມເພັດ ແລະ ເມືອງປາກອູ					

ລຳດັບ	ກິດຈະກຳ	2021	2022	2023	2024	2025
IV	ປ້າຍຊີ້ບອກຕາມເສັ້ນທາງ (Directional Signpost)					
1	ອອກແບບປ້າຍຊີ້ບອກຕາມເສັ້ນທາງຫລວງ, ໃນຕົວເມືອງ ແລະ ໃນສະຖານທີ່ທ່ອງທ່ຽວ (ເບິ່ງລາຍລະອຽດປະເພດປ້າຍໃນບົດທີ 9, ຂໍ້ທີ 9.3)					
2	ຕິດຕັ້ງປ້າຍຊີ້ບອກຕາມເສັ້ນທາງຫລວງ, ໃນຕົວເມືອງ ແລະ ໃນສະຖານທີ່ທ່ອງທ່ຽວຢູ່ນະຄອນຫລວງພະບາງ, ເມືອງຈອມເພັດ ແລະ ເມືອງປາກອູ					
V	ສື່ດິຈິຕອນ (Digital Media)					
1	ສ້າງຄວາມເຂັ້ມແຂງໃຫ້ແກ່ບຸກຄະລາກອນໃນຂະແໜງການທ່ອງທ່ຽວ ໃນການປັບປຸງ ແລະ ບໍລິຫານຂໍ້ມູນໃນສື່ດິຈິຕອນ (ນັບທັງເຄື່ອງມືທີ່ນັກທ່ອງທ່ຽວຈົນນຳໃຊ້)					
2	ປັບປຸງຂໍ້ມູນຂອງສະຖານທີ່ທ່ອງທ່ຽວຢູ່ນະຄອນຫລວງພະບາງ, ເມືອງຈອມເພັດ ແລະ ເມືອງປາກອູ ໃນແຜນທີ່ອອນລາຍ Google Maps					
3	ປັບປຸງຂໍ້ມູນຂອງສະຖານທີ່ທ່ອງທ່ຽວຢູ່ນະຄອນຫລວງພະບາງ, ເມືອງຈອມເພັດ ແລະ ເມືອງປາກອູ ໃນເວັບໄຊ ແລະ ແອບມີຖືທ່ອງທ່ຽວຫລວງພະບາງ					
4	ປັບປຸງຂໍ້ມູນຂອງສະຖານທີ່ທ່ອງທ່ຽວຢູ່ນະຄອນຫລວງພະບາງ, ເມືອງຈອມເພັດ ແລະ ເມືອງປາກອູ ໃນເວັບໄຊ TripAdvisor					
5	ປັບປຸງຂໍ້ມູນຂອງສະຖານທີ່ທ່ອງທ່ຽວຢູ່ນະຄອນຫລວງພະບາງ, ເມືອງຈອມເພັດ ແລະ ເມືອງປາກອູ ໃນເວັບໄຊສຳລັບນັກທ່ອງທ່ຽວຈີນເຊັ່ນ: Baidu Maps, Wechat, Mafengwo, Qyer ແລະ Ctrip					
6	ສ້າງຄຳບັນຍາຍສຽງ (Audio Guide) ເພື່ອໃຊ້ເຂົ້າໃນການນຳສະເໜີຂໍ້ມູນສະຖານທີ່ທ່ອງທ່ຽວຢູ່ນະຄອນຫລວງພະບາງ, ເມືອງຈອມເພັດ ແລະ ເມືອງປາກອູ					

ລຳດັບ	ກິດຈະກຳ	2021	2022	2023	2024	2025
VI	ສິ່ງພິມ (Printed Materials)					
1	ອອກແບບ ແລະ ຈັດພິມແຜ່ນພັບສຳລັບການນຳສະເຫນີຂໍ້ມູນສະຖານທີ່ທ່ອງທ່ຽວຢູ່ ນະຄອນຫລວງພະບາງ, ເມືອງຈອມເພັດ ແລະ ເມືອງປາກອູ ໃຫ້ສອດຄ່ອງກັບສັນຍາລັກທີ່ເປັນ ເອກະລັກຂອງການທ່ອງທ່ຽວຫລວງພະບາງ					
2	ອອກແບບ ແລະ ຈັດພິມແຜ່ນທີ່ທ່ອງທ່ຽວ ສຳລັບການນຳສະເຫນີຂໍ້ມູນເສັ້ນທາງທ່ອງທ່ຽວຢູ່ ນະຄອນຫລວງພະບາງ, ເມືອງຈອມເພັດ ແລະ ເມືອງປາກອູ ໃຫ້ສອດຄ່ອງກັບສັນຍາລັກທີ່ເປັນ ເອກະລັກຂອງການທ່ອງທ່ຽວຫລວງພະບາງ					
VII	ການນຳທ່ຽວ (Tour Guiding)					
1	ສ້າງຄວາມເຂັ້ມແຂງໃຫ້ແກ່ພະນັກງານນຳທ່ຽວກ່ຽວກັບເລື່ອງລາວ ແລະ ວິທີການນຳສະເຫນີຂໍ້ມູນ ທີ່ລະບຸໄວ້ໃນແຜນຍຸດທະສາດການນຳສະເຫນີຂໍ້ມູນສະບັບນີ້					
VIII	ການຕິດຕາມ ແລະ ປະເມີນຜົນ (Monitoring and Evaluation)					
1	ອອກແບບລະບົບການຕິດຕາມ ແລະ ປະເມີນຜົນການນຳສະເຫນີຂໍ້ມູນໃນຮູບແບບປ້າຍ, ສີ່ດິຈິ ຕອນ, ສີ່ສິ່ງພິມ ແລະ ການນຳທ່ຽວ					
2	ດຳເນີນການຕິດຕາມ ແລະ ປະເມີນຜົນການນຳສະເຫນີຂໍ້ມູນໃນຮູບແບບປ້າຍ, ສີ່ດິຈິຕອນ, ສີ່ສິ່ງ ພິມ ແລະ ການນຳທ່ຽວ					
3	ເຜີຍແຜ່ຜົນໄດ້ຮັບຂອງການຕິດຕາມ ແລະ ປະເມີນຜົນເພື່ອປັບປຸງການນຳສະເຫນີຂໍ້ມູນໃນຕໍ່ໜ້າ					

12)ການຈັດລຽງບຸລິມະສິດ (Prioritization)

ການຈັດຕັ້ງປະຕິບັດແຜນຍຸດທະສາດການນໍາສະເໜີຂໍ້ມູນການທ່ອງທ່ຽວນະຄອນຫລວງພະບາງ ແລະ ບໍລິເວນອ້ອມຮອບ ແມ່ນປະກອບມີຫລາຍກິດຈະກຳ ແລະ ອາດນໍາໃຊ້ງົບປະມານຈຳນວນຫລາຍ. ສະນັ້ນ, ຈຶ່ງຈຳເປັນຕ້ອງມີການຈັດລຽງບຸລິມະສິດບັນດາກິດຈະກຳດັ່ງກ່າວ, ເພື່ອເຮັດໃຫ້ສາມາດສຸມໃສ່ສະເພາະກິດຈະກຳທີ່ມີຄວາມສຳຄັນ ຫລື ມີບຸລິມະສິດສູງສຸດ. ໃນບົດທີ 10: ແຜນນໍາສະເໜີຂໍ້ມູນໄດ້ກຳນົດບຸລິມະສິດຂອງແຕ່ລະກິດຈະກຳແຕ່ຕໍາຫາສູງ, ເຊິ່ງອີງໃສ່ບັນດາເງື່ອນໄຂດັ່ງລຸ່ມນີ້:

- 1) ເປັນສະຖານທີ່ທ່ອງທ່ຽວທີ່ໄດ້ຮັບຄວາມນິຍົມຢູ່ແລ້ວ ຫລື ມີນັກທ່ອງທ່ຽວໄປຢ້ຽມຊົມຈຳນວນຫລາຍ
- 2) ສະຖານທີ່ທ່ອງທ່ຽວມີເລື່ອງລາວທີ່ຫນ້າສົນໃຈ ສາມາດດຶງດູດນັກທ່ອງທ່ຽວໃນອະນາຄົດ
- 3) ເປັນສະຖານທີ່ທ່ອງທ່ຽວທີ່ສາມາດສ້າງລາຍຮັບ ຫລື ມີທ່າແຮງສ້າງລາຍຮັບຈາກການທ່ອງທ່ຽວ
- 4) ເປັນສູນຂໍ້ມູນຂ່າວສານການທ່ອງທ່ຽວທີ່ຕັ້ງຢູ່ຈຸດທີ່ນັກທ່ອງທ່ຽວມີຄວາມສົນໃຈໃຊ້ບໍລິການ
- 5) ເປັນຈຸດຕິດຕັ້ງປ້າຍຊື່ບອກໃນເສັ້ນທາງທີ່ສຳຄັນ ແລະ ມີນັກທ່ອງທ່ຽວຈຳນວນຫລາຍພົບເຫັນ

ນອກຈາກນີ້, ກິດຈະກຳທີ່ມີຄວາມສຳຄັນ ແລະ ມີຄວາມຮີບດ່ວນທີ່ຈະຕ້ອງເຮັດກ່ອນຫມູ່ແມ່ນ ການສ້າງປຶ້ມຄູ່ມືແນະນຳການນໍາໃຊ້ສັນຍາລັກທີ່ເປັນເອກະລັກຂອງການທ່ອງທ່ຽວຫລວງພະບາງ (Luang Prabang Timeless Brand Guideline), ເນື່ອງຈາກເປັນເອກະສານສຳລັບນັກອອກແບບປ້າຍ ແລະ ຜູ້ຂຽນເນື້ອໃນໃຫ້ມີຄວາມສອດຄ່ອງ ແລະ ສະທ້ອນເຖິງເອກະລັກ ແລະ ປະສົບການໃນການທ່ອງທ່ຽວຫລວງພະບາງ.

ການນໍາສະເໜີຂໍ້ມູນການທ່ອງທ່ຽວ ຈະຕ້ອງຫັນມານຳໃຊ້ເຄື່ອງມືດິຈິຕອນ (Digital) ໃຫ້ຫລາຍຂຶ້ນ ແລະ ຜະລິດສິ່ງພິມເຊັ່ນ: ແຜນພັບ ແລະ ແຜນທີ່ທ່ອງທ່ຽວໃຫ້ຫນ້ອຍລົງ. ເນື່ອງຈາກການນໍາສະເໜີຂໍ້ມູນໃນຮູບແບບດິຈິຕອນ ແມ່ນສາມາດປັບປຸງໄດ້ງ່າຍ, ມີຕົ້ນທຶນຫນ້ອຍ ແລະ ນັກທ່ອງທ່ຽວສາມາດເຂົ້າເຖິງໄດ້ສະດວກ.

13)ການຕິດຕາມ ແລະ ປະເມີນຜົນ (Monitoring and Evaluation)

ການຕິດຕາມ ແລະ ປະເມີນຜົນການຈັດຕັ້ງປະຕິບັດແຜນຍຸດທະສາດການນໍາສະເໜີຂໍ້ມູນການທ່ອງທ່ຽວຂອງ ນະຄອນຫລວງພະບາງ ແລະ ບໍລິເວນອ້ອມຮອບ ແມ່ນມີຄວາມສໍາຄັນ, ເຮັດໃຫ້ຮູ້ໄດ້ວ່າບັນດາກິດຈະກຳທີ່ກຳລັງຈັດຕັ້ງປະ ຕິບັດ ກໍ່ຄືການນໍາສະເໜີຂໍ້ມູນໃນຮູບແບບປ້າຍ, ສີ່ດີຈິຕອນ, ສີ່ສິ່ງພິມ ແລະ ການນໍາທ່ຽວ ຈະສາມາດເຮັດໃຫ້ບັນລຸ ຈຸດປະສົງ ແລະ ເປົ້າຫມາຍທີ່ໄດ້ກຳນົດໄວ້ໃນບົດທີ 2 ຫລືບໍ່ ຫລື ສາມາດບັນລຸໄດ້ໃນລະດັບໃດ. ຫນຶ່ງໃນຈຸດປະສົງຂອງ ການນໍາສະເໜີຂໍ້ມູນການທ່ອງທ່ຽວໄດ້ກຳນົດໄວ້ວ່າ: ນັກທ່ອງທ່ຽວສ່ວນໃຫຍ່ຈະສາມາດຈົດຈຳໃຈຄວາມໃນການນໍາສະ ເໜີ (Theme) ຂອງເລື່ອງລາວທີ່ນໍາສະເໜີຢູ່ສະຖານທີ່ທ່ອງທ່ຽວ ພາຍຫລັງສໍາເລັດການທ່ອງທ່ຽວຢູ່ນະຄອນຫລວງພະ ບາງ ແລະ ບໍລິເວນອ້ອມຮອບ. ສະນັ້ນ, ຄໍາຖາມສໍາຄັນໃນການຕິດຕາມ ແລະ ປະເມີນຜົນແມ່ນມີນັກທ່ອງທ່ຽວຈັກສ່ວນ ຮ້ອຍທີ່ສາມາດຈົດຈຳໃຈຄວາມໃນການນໍາສະເໜີໄດ້. ຖ້າກວມເອົາອັດຕາສ່ວນຫນ້ອຍ, ສະແດງວ່າວິທີການນໍາສະເໜີຂໍ້ ມູນຍັງບໍ່ທັນແທດເຫມາະກັບກຸ່ມຕະຫລາດເປົ້າຫມາຍ.

ເພື່ອເຮັດໃຫ້ສາມາດປັບປຸງຮູບແບບການນໍາສະເໜີຂໍ້ມູນການທ່ອງທ່ຽວໄດ້ຢ່າງຖ່ວງທັນ, ຈະຕ້ອງມີການຕິດຕາມ ແລະ ປະເມີນຜົນເປັນປະຈຳ ໂດຍບໍ່ລໍຖ້າໃຫ້ເວລາຜ່ານໄປດົນເກີນໄປ. ໄລຍະນີ້ເອີ້ນວ່າໄລຍະທີ່ກຳລັງຈັດຕັ້ງປະຕິບັດກິດ ຈະກຳ, ເຊິ່ງສາມາດນໍາໃຊ້ວິທີການແບບງ່າຍດາຍເຊັ່ນ: ການໄປຍົນສັງເກດພຶດຕິກຳຂອງນັກທ່ອງທ່ຽວຢູ່ຕາມສະຖານທີ່ ທ່ອງທ່ຽວ, ເບິ່ງວ່າເຂົາເຈົ້າຢຸດຍິນອ່ານປ້າຍປະຫວັດແຫລ່ງທ່ອງທ່ຽວຫລືບໍ່ ແລະ ໃຊ້ເວລາອ່ານດົນປານໃດ. ຜູ້ຕິດຕາມ ແລະ ປະເມີນຜົນສາມາດສັງເກດເບິ່ງວ່ານັກທ່ອງທ່ຽວໄດ້ຈັບເອົາແຜ່ນພັບທີ່ວາງໄວ້ຫລືບໍ່ ແລະ ຕິດຕາມເບິ່ງສະຖິຕິຜູ້ນໍາໃຊ້ ຢູ່ໃນເວັບໄຊ, ແອບມິຖືທ່ອງທ່ຽວ ແລະ ສື່ສັງຄົມອອນລາຍຕ່າງໆ.

ພາຍຫລັງຈັດຕັ້ງປະຕິບັດກິດຈະກຳ ຫລື ໄລຍະທ້າຍປີ ຈະຕ້ອງມີການຕິດຕາມ ແລະ ປະເມີນຜົນໃນຮູບແບບທີ່ ໃຫຍ່ ແລະ ເປັນລະບົບກວ່າການຕິດຕາມ ແລະ ປະເມີນຜົນທີ່ປະຕິບັດເປັນປະຈຳ. ຈຸດປະສົງແມ່ນເພື່ອເຮັດໃຫ້ສາມາດ ເຂົ້າໃຈພາບລວມທັງຫມົດຂອງການນໍາສະເໜີຂໍ້ມູນຢູ່ແຕ່ລະສະຖານທີ່ທ່ອງທ່ຽວ. ວິທີການທີ່ສາມາດນໍາໃຊ້ໄດ້ແມ່ນການ ແຈກກາຍແບບສອບຖາມເພື່ອໃຫ້ນັກທ່ອງທ່ຽວຕອບເອງ (Self – Administered Questionnaire) ແລະ ການສໍາພາດ ໂດຍນໍາໃຊ້ແບບສອບຖາມ. ໃນໄລຍະນີ້, ຄວນກຳນົດເອົາກຸ່ມຕົວຢ່າງ (Sample Size) ໃນຈໍານວນທີ່ຫລາຍສົມຄວນ, ເພື່ອ ເຮັດໃຫ້ສາມາດນໍາມາວິເຄາະໃນຮູບແບບສະຖິຕິໄດ້. ຜົນໄດ້ຮັບຂອງການຕິດຕາມ ແລະ ປະເມີນຜົນໃນແຕ່ລະໄລຍະ ແມ່ນ ຈະຖືກນໍາໃຊ້ເຂົ້າໃນການປັບປຸງເນື້ອໃນ ແລະ ວິທີການນໍາສະເໜີຂໍ້ມູນໃຫ້ມີປະສິດທິພາບ ແລະ ປະສິດທິຜົນສູງຂຶ້ນ.

ເອກະສານອ້າງອີງ

- Project Administration Manual, Greater Mekong Subregion Tourism Infrastructure for Inclusive Growth Project, Asian Development Bank, 2014
- Project Administration Manual, Second Greater Mekong Subregion Tourism Infrastructure for Inclusive Growth Project, Asian Development Bank, 2018
- Interpretive Master Planning, Vol. One: Strategies for the New Millennium, John A Veverka, 2018
- Interpreting Our Heritage, Freeman Tilden, Third Edition, 1977
- A Guide to Luang Prabang, The Land of a Million Elephants, Department of Information, Culture and Tourism, Luang Prabang Province
- The Last Century of Lao Royalty, Grant Evans, 2009
- A walk through the heritage of Luang Prabang, Francis Engelmann, Alain Menoni, 2015
- Outdoor Interpretive Signage, Nova Scotia, Canada
- ແຜນພັດທະນາ, ສິ່ງເສີມ ແລະ ຄຸ້ມຄອງຈຸດຫມາຍປາຍທາງການທ່ອງທ່ຽວແຂວງຫລວງພະບາງ ສໍາລັບປີ 2020 – 2025, ກະຊວງຖະແຫລງຂ່າວ, ວັດທະນະທໍາ ແລະ ທ່ອງທ່ຽວ, 2020
- ປຶ້ມປະຫວັດຄວາມເປັນມາຂອງແຫລ່ງທ່ອງທ່ຽວ, ບຸນປະເພນີ ແລະ ຊົນເຜົ່າທີ່ສໍາຄັນຂອງແຂວງຫລວງພະບາງ, ພະແນກຖະແຫລງຂ່າວ, ວັດທະນະທໍາ ແລະ ທ່ອງທ່ຽວແຂວງຫລວງພະບາງ
- ກົດຫມາຍວ່າດ້ວຍປ້າຍ, ສະພາແຫ່ງຊາດ, 2018
- ປຶ້ມຄູ່ມືແນະນໍາປ້າຍຊື່ບອກແຫລ່ງທ່ອງທ່ຽວ ແລະ ປ້າຍນໍາສະເຫນີຂໍ້ມູນແຫລ່ງທ່ອງທ່ຽວໃນ ສປປ ລາວ, ກົມຄຸ້ມຄອງການທ່ອງທ່ຽວ, ກະຊວງຖະແຫລງຂ່າວ, ວັດທະນະທໍາ ແລະ ທ່ອງທ່ຽວ, 2019



ກະຊວງກະແຫລງຂ່າວ, ວັດທະນະທຳ ແລະ ທ່ອງທ່ຽວ
ໂຄງການພັດທະນາໂຄງລ່າງພື້ນຖານເພື່ອສົ່ງເສີມການທ່ອງທ່ຽວ ໄລຍະ 2

